


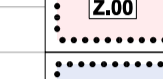
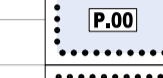
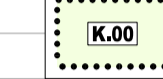



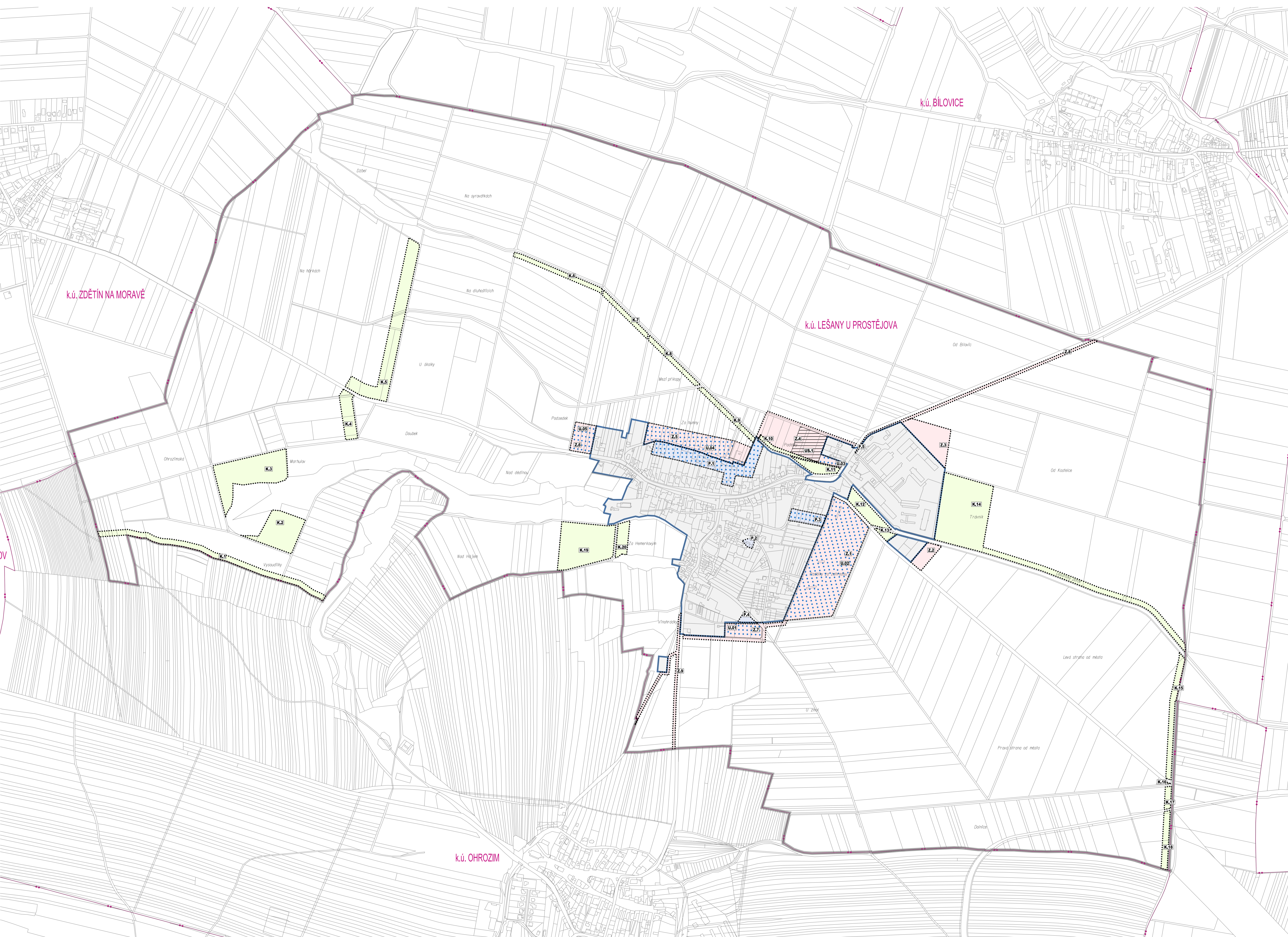


I/01 VÝKRES ZÁKLADNÍHO ČLENĚNÍ ÚZEMÍ

LEŠANY

ÚZEMNÍ PLÁN

- HRANICE**
-  HRANICE REŠENÉHO ÚZEMÍ
 -  HRANICE ZASTAVĚNÉHO ÚZEMÍ
 -  ZASTAVITELNÉ PLOCHY
 -  PLOCHY PŘESTAVBY
 -  PLOCHY ZMĚN V KRAJINĚ
 -  ČÁSTI ÚZEMNÍHO PLÁNU S PRVKY REGULÁČNÍHO PLÁNU
- PLOCHY A KORIDORY, VE KTERÝCH JE ROZHODOVÁNÍ O ZMĚNÁCH V ÚZEMÍ PODMÍNĚNO**
-  ZPRACOVÁNÍM ÚZEMNÍ STUDIE
- PRVKY MAPOVÉHO DÍLA**
-  k.ú. OHROZIM HRANICE KATASTRÁLNÍHO ÚZEMÍ A JEHO NÁZEV
 -  POLOHOVIS – KATASTRÁLNÍ MAPA



ZÁZNAM O ÚČINNOSTI	
Spoluvlastníci: Město Lešany, obec Lešany	Datum nabytí účinnosti: 01.01.2024
Podpis: <i>[Signature]</i>	Podpis: <i>[Signature]</i>
Magistr města Prostějova, odbor územního plánování a památkové péče, nám. T. G. Masaryka 138/14, 766 01 Prostějov	Podpis: <i>[Signature]</i>
Oprávněná osoba pořizovatele: <i>[Signature]</i>	Podpis: <i>[Signature]</i>

Zpracovatel: Konec Kynčl architekti s.r.o., Šumavská 419/15, 602 00 Brno		Datum: 2024	
Garant projektu: doc. Ing. arch. Jan Kynčl, Ph.D., ČKA 02072	Podpis: <i>[Signature]</i>	Formát: 1066 x 890 mm	
Projekční tým: doc. Ing. arch. Jan Kynčl, Ph.D., Ing. arch. Jiří Konec, Ing. arch. Bohuš Zubeck, Ing. arch. Jan Šaňk, Ing. Martin Elmer, Ing. arch. Jaroslava Soukupová	Zbor plošné formy: Ing. Kateřina Pásková (AIA/IK CPK s.r.o.)	Číslo zakázky: 00796_01	Název výkresu: VÝKRES ZÁKLADNÍHO ČLENĚNÍ ÚZEMÍ
Technická infrastruktura – vodní hospodářství, záborové plochy: Ing. Václav Váňka	Krajina: Ing. arch. Jiří Konec	Číslo výkresu: 1 : 5 000	Číslo výkresu: I/01
Technická infrastruktura – železniční doprava: Ing. Vladimír Neperný	USEE: RNDr. Jiří Kudrňák (ACEPIS s.r.o.)	www.konec-kyncl.com	