








JEVY DOTČENÉ ZMĚNOU Č. 1 ÚP

-  HRANICE ZASTAVĚNÉHO ÚZEMÍ
-  HRANICE ZASTAVĚNÉHO ÚZEMÍ - ZRUŠENO
-  PLOCHA ZASTAVĚNÉHO ÚZEMÍ
-  ZASTAVITELNÉ PLOCHY
-  KÓD ZASTAVITELNÉ PLOCHY

PRVKY MAPOVÉHO DÍLA A INFORMATIVNÍ JEVY

-  POLOHOPIŠ - KATASTRÁLNÍ MAPA
-  HRANICE KATASTRÁLNÍHO (ŘEŠENÉHO) ÚZEMÍ

### ÚP LEŠANY ZMĚNA Č. 1

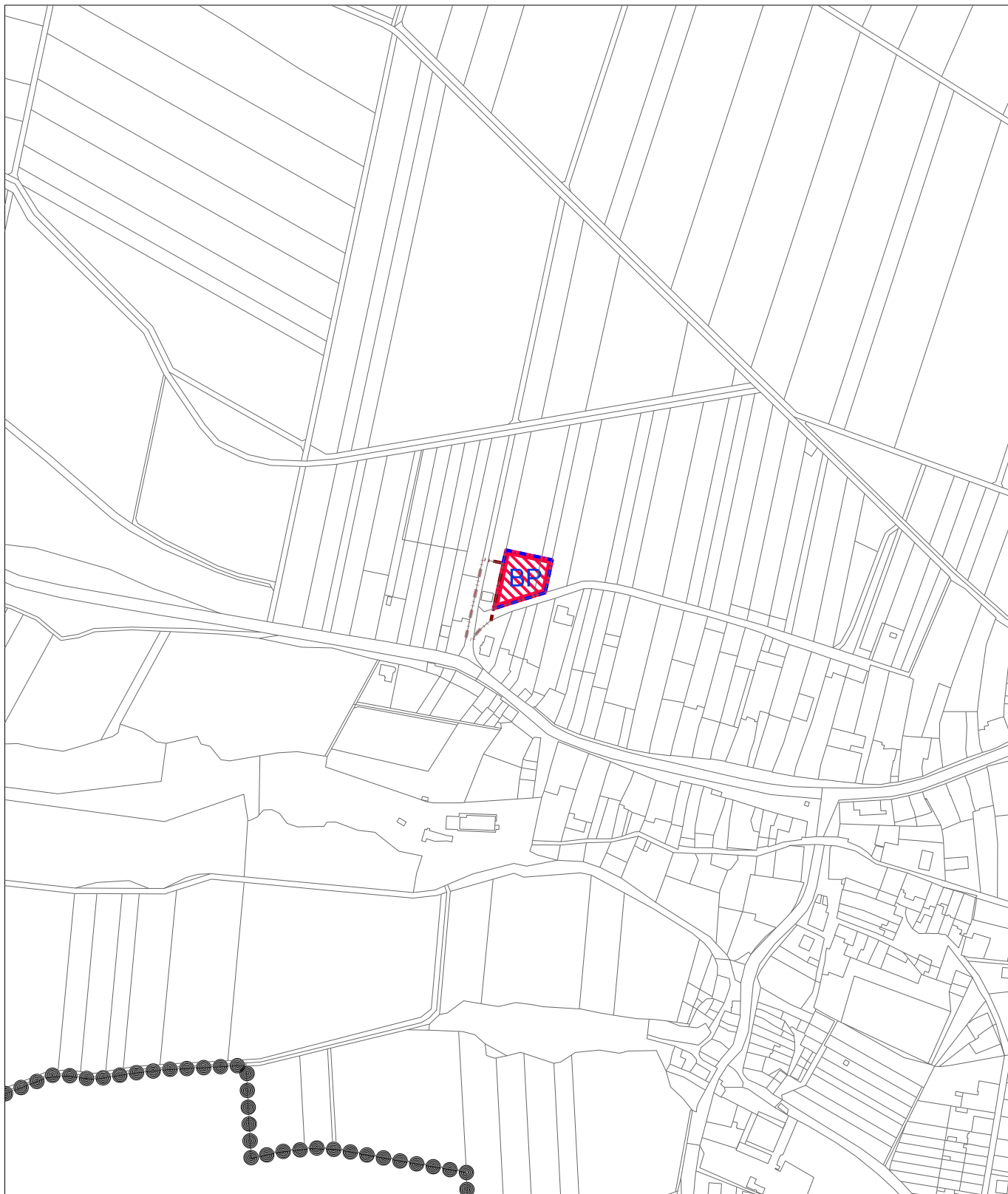
DATUM: 2021

MĚŘÍTKO: 1 : 5 000






knesl kyncl architekti s.r.o.  
Šumavská 416/15, 602 00 Brno  
tel./fax: +420 541 592 134  
www.knesl-kyncl.com

VÝKRES ZÁKLADNÍHO ČLENĚNÍ ÚZEMÍ



Z1/I.3.a



JEVY DOTČENÉ ZMĚNOU Č. 1 ÚP

-  PLOCHA PŘEDMĚSTSKÉHO BYDLENÍ – NÁVRH
-  OZNAČENÍ PLOCHY
-  HRANICE ZASTAVĚNÉHO ÚZEMÍ
-  HRANICE ZASTAVĚNÉHO ÚZEMÍ – ZRUŠENO
-  ZASTAVITELNÉ PLOCHY

PRVKY MAPOVÉHO DÍLA A INFORMATIVNÍ JEVY

-  POLOHOPIŠ – KATASTRÁLNÍ MAPA
-  HRANICE KATASTRÁLNÍHO (ŘEŠENÉHO) ÚZEMÍ

## ÚP LEŠANY ZMĚNA Č. 1

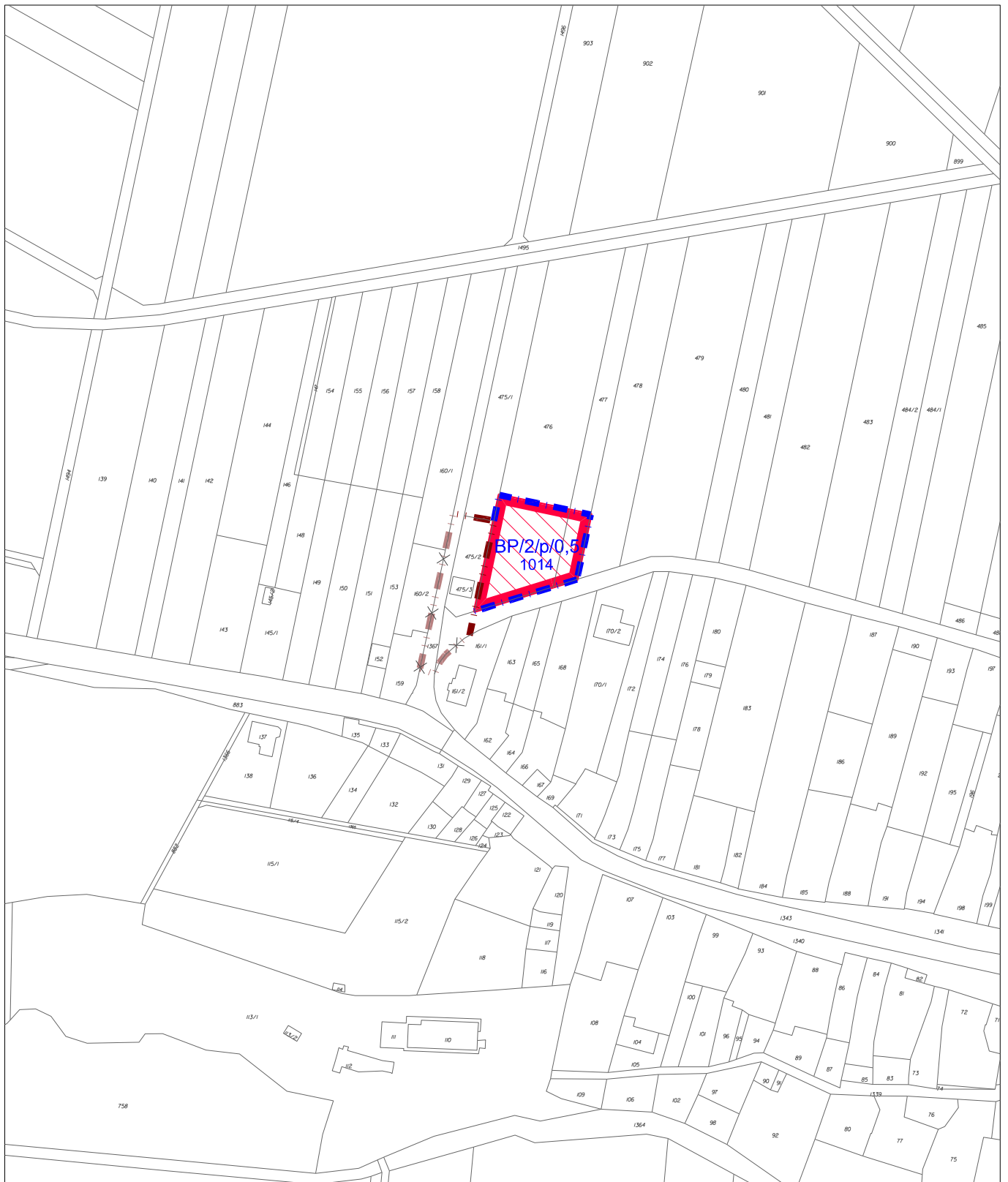
DATUM: 2021








MĚŘÍTKO: 1 : 5 000

knesl kyncl architekti s.r.o.  
Šumavská 416/15, 602 00 Brno  
tel./fax: +420 541 592 134  
www.knesl-kyncl.com

HLAVNÍ VÝKRES – URBANISTICKÁ KONCEPCE

Z1/I.3.b.1.a



JEVY DOTČENÉ ZMĚNOU Č. 1 ÚP		PRVKY MAPOVÉHO DÍLA A INFORMATIVNÍ JEVY		<b>ÚP LEŠANY</b> <b>ZMĚNA Č. 1</b>	
	PLOCHA PŘEDMĚSTSKÉHO BYDLENÍ – NÁVRH		POLOHOPIŠ – KATASTRÁLNÍ MAPA	DATUM:	2021
	KÓD REGULACE			MĚŘÍTKO:	1 : 2 500
	KÓD PLOCHY			knesl kyncl architekti s.r.o. Šumavská 416/15, 602 00 Brno tel./fax: +420 541 592 134 www.knesl-kyncl.com	
	HRANICE ZASTAVĚNÉHO ÚZEMÍ				
	HRANICE ZASTAVĚNÉHO ÚZEMÍ – ZRUŠENO				
	ZASTAVITELNÉ PLOCHY				
<b>HLAVNÍ VÝKRES – URBANISTICKÁ KONCEPCE</b>				<b>Z1/I.3.b.1.b</b>	