



# **PROGRAM ROZVOJE OBCE**

**LEŠANY**

**na období 2016 – 2022**

11/2015

## Úvod

Dokument Program rozvoje obce (PRO) Lešany na období let 2016 – 2022 byl zpracován realizačním týmem složeným z pracovníků moderátora - místní akční skupiny (MAS) Region HANÁ a zástupců obce Lešany. Proces byl v průběhu tvorby jednotlivých částí PRO konzultován a připomínkován Programovací skupinou, která byla tvořena zástupci obce Lešany, zejména z řad zastupitelů.

Dokument vychází z analytických podkladů Českého statistického úřadu, z Územního plánu obce Lešany a z konzultací s Programovací skupinou.

Program rozvoje obce je rozdělen na dvě části – analytickou a návrhovou. V rámci analytické části je detailně popsána charakteristika obce Lešany, včetně analýzy SWOT, problémové analýzy a dotazníkového šetření. V rámci návrhové části je stanovena vize obce na dalších 7 let. V této části jsou také rozpracovány rozvojové priority s konkrétními aktivitami.

Obyvatelé obce se mohli zapojit do tvorby Programu rozvoje obce Lešany prostřednictvím dotazníkového šetření a také se k dokumentu vyjádřit na jednání zastupitelstva obce Slatinky.

**Realizační tým:** Starosta obce Lešany: *Stanislav Faltýnek*,  
Pracovníci MAS Region HANÁ, z.s., Náměstí T.G.Masaryka 99, 783 44  
Náměšť na Hané, region.hana@seznam.cz, www.regionhana.cz  
*Ing. Jaroslav Brzák, Bc. Petr Husička, Ing. Nela Kalábová, Ing. Ludmila Solovská, Ing. Kateřina Vičarová*

**Vedoucí realizačního týmu:** *Ing. Nela Kalábová*

**Programovací skupina:** *Ing. Vladislava Bábková, Stanislav Faltýnek, Drahomíra Kubesová, Vojtěch Kudlička, Lubomír Mlčoch, Bc. Marek Mlčoch.*

**Termín zpracování dokumentu:** Září – prosinec 2015

## SCHVALOVACÍ DOLOŽKA

Program rozvoje obce schválilo v souladu s §84 odst. 2 písm. a) zákona č. 128/2000 Sb., o obcích, v platném znění, Zastupitelstvo obce Lešany.

Datum schválení: 28. 12. 2015

Číslo usnesení: 12

Starosta obce Lešany  
Stanislav Faltýnek

# Obsah

Obsah.....	3
A. ANALYTICKÁ ČÁST .....	4
A.1. SITUAČNÍ ANALÝZA OBCE.....	4
1.1 Území.....	4
1.2 Obyvatelstvo.....	7
1.2.1 Demografická situace .....	7
1.2.2 Sociální situace v obci.....	11
1.2.3 Spolková, osvětová a informační činnost .....	12
1.3 Hospodářství.....	13
1.3.1 Ekonomická situace .....	13
1.3.2 Trh práce.....	19
1.3.3 Cestovní ruch.....	22
1.4 Infrastruktura .....	26
1.4.1 Technická infrastruktura (rozpracovat i pro jednotlivé části obce) .....	26
1.4.2 Dopravní infrastruktura .....	28
1.5 Vybavenost .....	30
1.5.1 Bydlení.....	30
1.5.2 Školství a vzdělávání .....	33
1.5.3 Zdravotnictví.....	34
1.5.4 Sociální péče .....	35
1.5.5 Kultura .....	38
1.5.6 Sport a volnočasové aktivity.....	41
1.6 Životní prostředí .....	41
1.6.1 Stav životního prostředí .....	41
1.6.2 Ochrana životního prostředí.....	42
1.7 Správa obce .....	43
1.7.1 Obecní úřad a kompetence obce .....	43
1.7.2 Hospodaření a majetek obce.....	44
1.7.3 Bezpečnost .....	48
1.7.4 Vnější vztahy a vazby.....	49
A.2. PROBLÉMOVÁ ANALÝZA .....	50
A.3. DOTAZNÍKOVÉ ŠETŘENÍ.....	53
B. NÁVRHOVÁ ČÁST.....	63
B.1. STRATEGICKÁ VIZE.....	63
B.2. OPATŘENÍ A AKTIVITY.....	64
C. PODPORA REALIZACE PROJEKTU.....	68
D. PŘÍLOHY.....	69
D.1 DOTAZNÍK.....	69
D.2 MAPA STAVU MÍSTNÍCH KOMUNIKACÍ.....	72
D.3 MAPA STAVU CHODNÍKŮ.....	72

## A. ANALYTICKÁ ČÁST

### A.1. SITUAČNÍ ANALÝZA OBCE

#### 1.1 Území

Obec Lešany se nachází v Olomouckém kraji, v severozápadní části okresu Prostějov. Obec je vzdálena přibližně 9 km severozápadně od okresního města Prostějov. Zastavěné území obce leží v nadmořské výšce 252 – 284 m n. m. První písemná zmínka o obci pochází z roku 1215. Komunikační sítí III. třídy je pak obec napojena na vyšší sídelní centrum – Kostelec na Hané (3 km), Prostějov (9 km) a Olomouc (25 km).

Příslušnost k územně-správním celkům:

**Kraj:** Olomoucký

**Okres:** Prostějov

**ORP:** Prostějov

Lešany jsou součástí mikroregionu Kostecko a jsou členem místní akční skupiny (MAS) Region HANÁ, z. s.

Obec se rozkládá na ploše o rozloze 550,4 ha a k 1. 1. 2015 má 380 obyvatel. V rámci Olomouckého kraje patří obec Lešany k malým obcím, stejně tak v území Regionu HANÁ se řadí k obcím menším.

Obec tvoří jedno katastrální území Lešany a skládá se z 1 samostatné části obce: **Lešany**. Obec nemá žádné místní části.

Tabulka 1 Katastry obcí (výměra)

Katastrální území	Rozloha katastrálního území (ha)
Lešany	550,4

Zdroj: ČSÚ, SLDB 2011

Obec Lešany sousedí s obcemi: Bílovice – Lutotín, Zdětín, Mostkovice a Ohrozim.

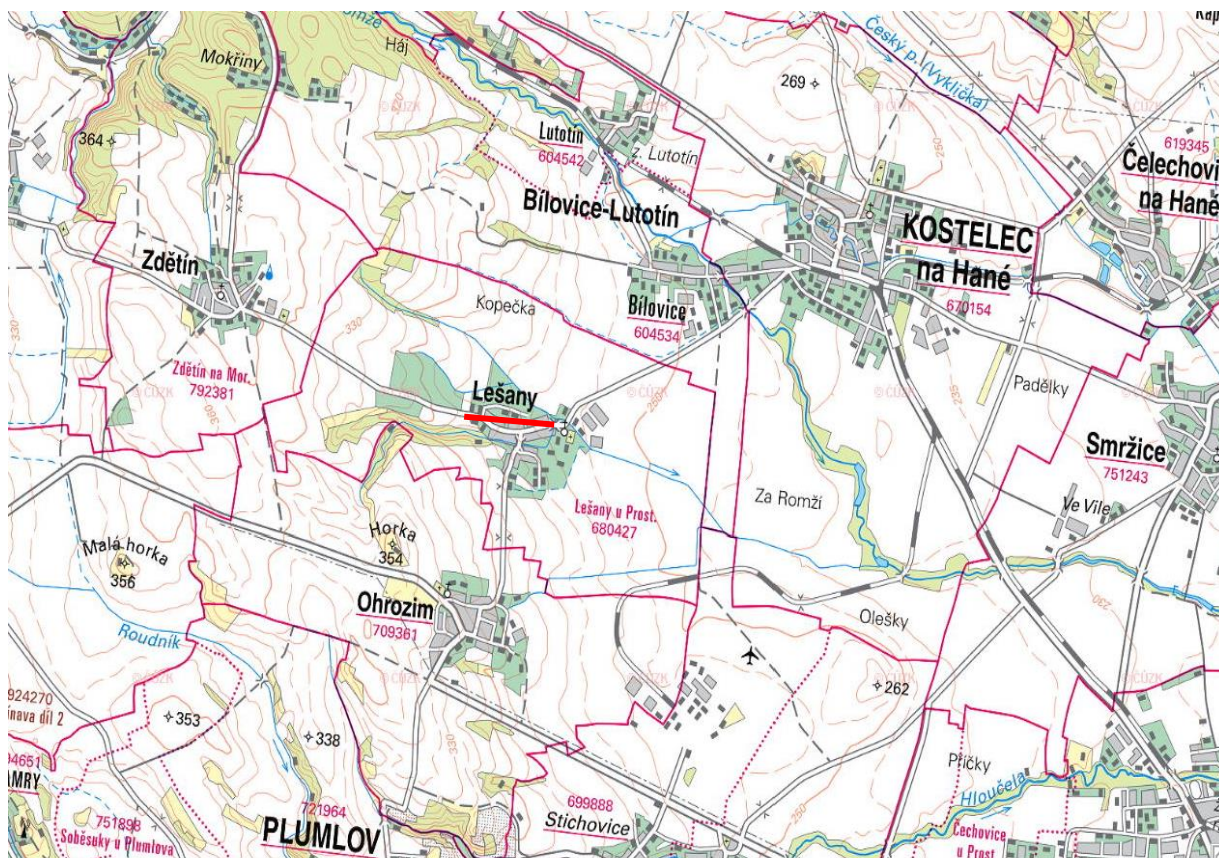
Spádovým sídlem je město Prostějov.

Tabulka 2 Dojezdové vzdálenosti

Místní část	Dojezdová vzdálenost Lešany (k OÚ) (km)	Dojezdová vzdálenost Prostějov (centrum) (km)
Lešany	-	9,0

Zdroj: <https://www.google.cz/maps>

Obrázek 1 Mapa Lešany



Zdroj: <http://geoportal.gov.cz/web/guest/map>

### Geomorfologie

*system:* Hercynský / Alpsko-himalájský

*provincie:* Česká Vysočina / Západní Karpaty

*subprovincie:* Česko-moravská soustava / Vněkarpatské sníženiny

*oblast:* Brněnská vrchovina / Západní vněkarpatské sníženiny

*celek:* Dražanská vrchovina / Hornomoravský úval

*podcelek:* Konická vrchovina / Prostějovská pahorkatina

*okrsek:* Zdětínská plošina / Kojetínská pahorkatina

Územím obce Lešany prochází z geomorfologického hlediska velmi významná hranice – hranice geomorfologických systémů Hercynského a Alpsko-himalájského, a tedy i provincie Česká vysočina a Západní Karpaty. Celé území obce rozděluje v západní části Brněnská vrchovina a ve východní části je to oblast Západní vněkarpatské sníženiny. Lešany leží na rozhraní Dražanské vrchoviny a Hornomoravského úvalu. Nachází se zde dva významné okrsky. Jedním z nich je Zdětínská plošina, ležící blíže sousední obce Zdětín a druhým okrskem je Kojetínská pahorkatina, do něhož spadá přibližně polovina území katastru.

### Vodstvo

Nejvýznamnějším tokem, odvodňujícím obec, je Lešanský potok a drobný bezejmenný potok od Ohrozimi, protékající jihovýchodní částí katastru. Lešanský potok se vlévá do Romže, která odvodňuje severní území poblíž Kostelce na Hané. Poblíž Prostějova dochází k soutoku Romže a Hloučely. Tento soutok se nazývá Valová, která pokračuje až dále ke Kojetínu, kde se poté vlévá nedaleko Uhřičic jako pravostranný přítok do řeky Moravy.

Tabulka 3 Přehled základních povodí na území obce Lešany

Č.	Povodí toku	ČHP - Číslo hydrologického pořadí	Výměra základního povodí celková (km <sup>2</sup> )
1.	Romže	4-12-01-0362-0-00	3,83
2.	Lešanský potok	4-12-01-0370-0-00	12,79

Zdroj: <http://geoportal.gov.cz/web/guest/map>

Největší část území náleží k základnímu povodí Lešanského potoka. Část území na severu zasahuje do povodí toku řeky Romže.

### Využití krajiny

Obec Lešany se nachází v typické zemědělské kulturní krajině, s poměrně velmi vysokým zastoupením orné půdy. Zemědělské půdy zabírají téměř 89,35 % rozlohy území, a z toho většina připadá na ornou půdu. Zastoupení funkčních typů v řešeném území je dobře patrné z následující přehledné tabulky.

Tabulka 4 Využití krajiny v katastru obce Lešany

druh pozemku	Lešany (ha)
Orná půda (ha)	447,36
Zahrady (ha)	22,40
Ovocné sady (ha)	9,03
Trvalé travní porosty (ha)	13,00
<b>Zemědělská půda celkem</b>	<b>491,79</b>
lesní pozemky	16,63
vodní plocha - nádrž umělá	0,04
vodní plocha - rybník	0,00
vodní plocha - tok přirozený	1,79
vodní plocha - tok umělý	0,03
zastavěná plocha - společný dvůr	0,0038
zastavěná plocha - zbořeniště	0,40
zastavěná plocha - jiná	10,02
ostatní plocha - dobývací prostor	0,14
ostatní plocha- hřbitov urnový háj	0,12
ostatní plocha - dráha	0,00
ostatní plocha - jiná plocha	0,99
ostatní plocha - manipulační pl.	6,74
ostatní plocha - neplodná půda	1,13
ostatní plocha - ostat.komunikace	16,28
ostatní plocha - silnice	4,18
ostatní plocha - sport.a rekr.pl.	0,15
ostatní plocha - zeleň	0,00
<b>Nezemědělská půda celkem</b>	<b>58,64</b>
<b>Celkem katastr</b>	<b>550,43</b>

Zdroj: ČÚZK, 2015

Tabulka 5 Procentuelní zastoupení dle typů ploch

druh pozemku	výměra (ha)	% z celkové výměry území
celková výměra území	550,43	100,00%
Zemědělská půda	491,79	89,35%
lesní pozemky	16,63	3,02%
Nezemědělská půda	58,64	10,65%

Zdroj: ČÚZK, 2015

V blízkosti obce kolem návrší Bílá hora, směrem k obci Zdětín, se nachází v nadmořské výšce 340 m. n. m. na ploše 3,93 ha přírodní památka „Na Hůrkách“, kde se vyskytují někteří zástupci chráněných rostlin např. koniklec velkokvětý, sveřep japonský, sveřep luční, hlaváček letní, drchnička modrá, rmen rakouský, šklebivec přímý, prorostlák okrouhlostý, divizna brunátná, čičorka pestrá nebo živočichů, jako žluťásek jižní, ťuhák obecný a ještěrka obecná.

## 1.2 Obyvatelstvo

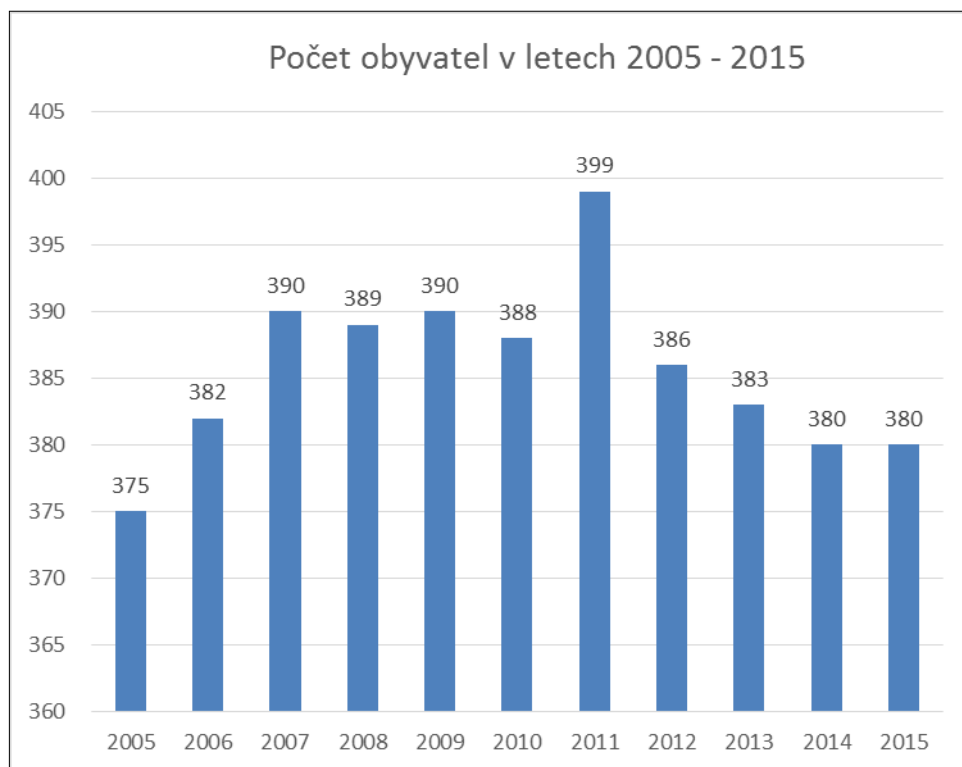
### 1.2.1 Demografická situace

Obec Lešany má v současné době 380 obyvatel, nemá žádné místní části.

Počet obyvatel v letech 2004 – 2015 mírně kolísá (Graf 1). V prvních třech letech sledovaného období (2005 – 2007) má křivka vývoje počtu obyvatel výraznou vzrůstající tendenci. Mezi roky 2007 – 2010 stagnuje počet obyvatel okolo hodnoty 390.

Největší počet obyvatel jsme zaznamenali v roce 2011, kdy se vyšplhal na 399 osob. Trend posledních 5 let (od roku 2011 do současnosti) je klesající počet obyvatel.

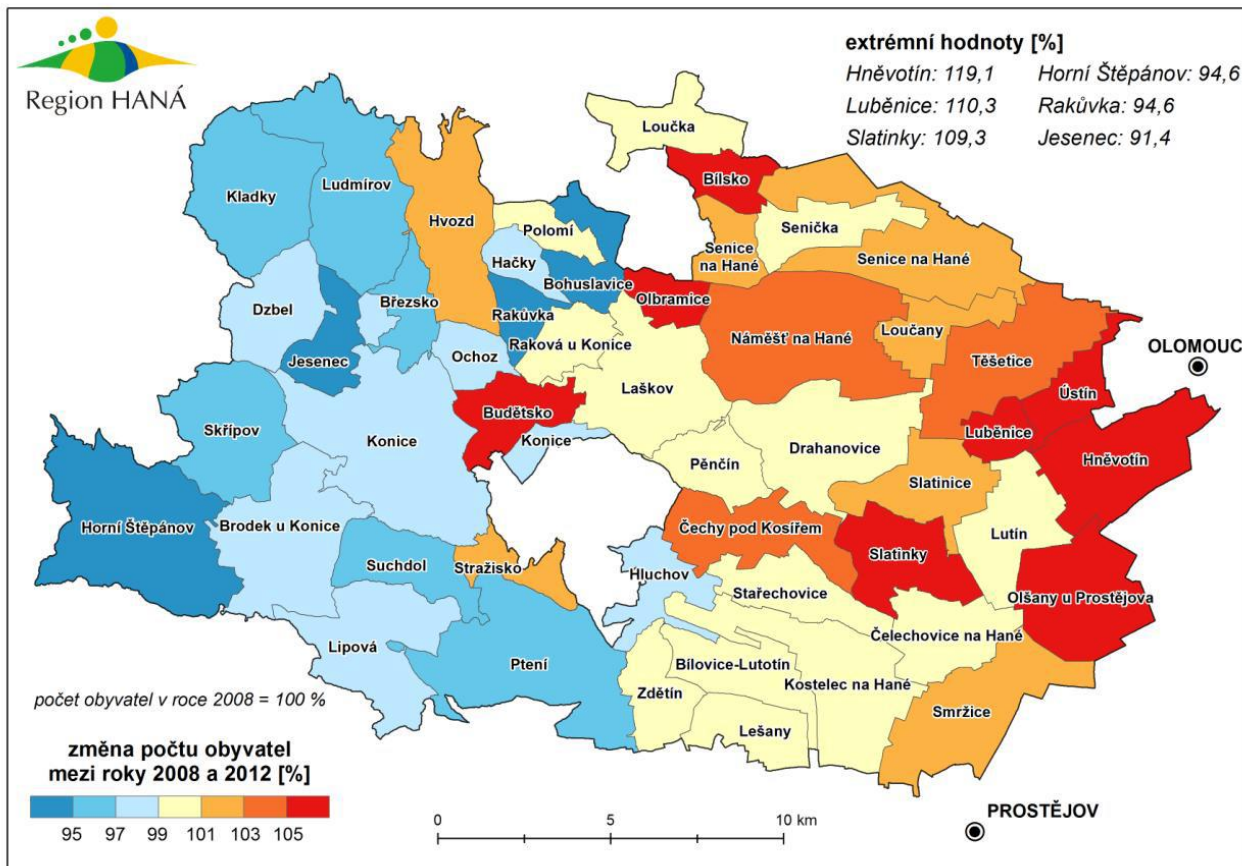
Graf 1 Vývoj počtu obyvatel v letech 2005 – 2015 v obci Lešany



Zdroj: ČSÚ (data 2008-2014, verze pro MAS k 30. 6. 2015)

## Změna počtu obyvatel

Obrázek 2 Změna počtu obyvatel mezi roky 2008 a 2012



Zdroj: interní data MAS RH, z.s.

Při pětiletém porovnání mezi lety 2008 a 2012 je patrný velmi mírný úbytek. V porovnání s okolními obcemi jde o střední hodnotu. Jak názorně ukazuje předchozí kartogram, obce v blízkosti Olomouce vykazují trvalý silný přírůstek, naopak obce vzdálenější než Lešany (Konicko) vykazují silný úbytek.

## Pohyb obyvatelstva – počty narozených a zemřelých, migrace

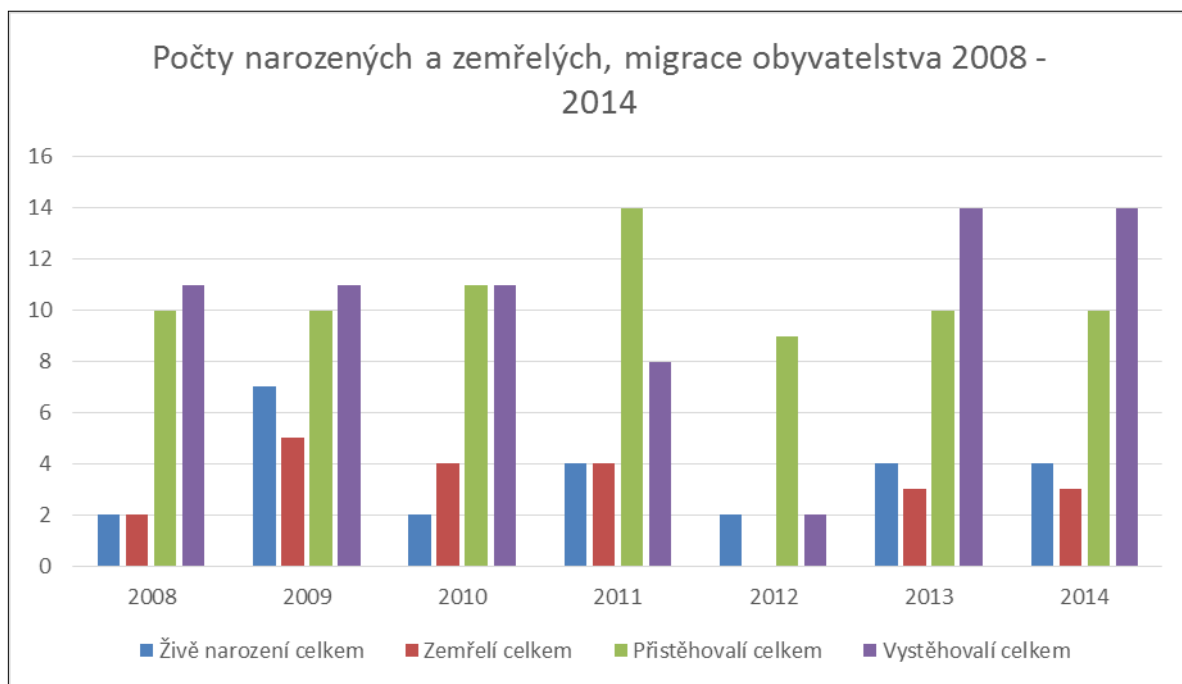
Tabulka 6 Počty narozených, zemřelých, přistěhovalých a vystěhovalých v letech 2008 – 2014 v obci Lešany

Roky	Živě narození celkem	Zemřelí celkem	Přistěhovalí celkem	Vystěhovalí celkem
2008	2	2	10	11
2009	7	5	10	11
2010	2	4	11	11
2011	4	4	14	8
2012	2	0	9	2
2013	4	3	10	14
2014	4	3	10	14

Zdroj: ČSÚ (data 2008-2014, verze pro MAS k 30. 6. 2015)



Graf 2 Počty narozených a zemřelých, migrace obyvatelstva v letech 2008 – 2014 v obci Lešany



Zdroj: data z tabulky č. 6

Z tabulky a grafu můžeme vidět, že největší přírůstek obyvatelstva byl v roce 2009 (7 osob), od roku 2010 stagnuje na hodnotě 2 – 4 obyvatel za rok. Úmrtnost byla nejvyšší mezi roky 2009 - 2011 (5 osob). Nejvíce obyvatel se do obce Lešany přistěhovalo v roce 2014 (14 osob), ostatní roky stagnuje okolo 10 obyvatel za rok. Nejvíce vystěhovalých bylo poslední dva roky sledovaného období (14 osob), i přesto má obec Lešany vysokou kladnou hodnotu migračního salda (převažuje počet přistěhovalých obyvatel nad vystěhovalými).

#### Obyvatelstvo – rozdělení dle pohlaví

Tabulka 7 Rozdělení obyvatel v obci Lešany dle pohlaví v letech 2008 - 2015

Roky	Počet obyvatel celkem	ženy	muži	podíl (%) ženy	podíl (%) muži
2008	389	204	185	52,4	47,6
2009	390	203	187	52,1	47,9
2010	388	197	191	50,8	49,2
2011	399	203	196	50,9	49,1
2012	386	198	188	51,3	48,7
2013	383	197	186	51,4	48,6
2014	380	196	184	51,6	48,4
2015	380	196	184	51,6	48,4

Zdroj: ČSÚ (data 2008-2014, verze pro MAS k 30. 6. 2015)

Z tabulky obyvatelstva rozděleného dle pohlaví lze vyčíst, že procentní podíl počtu mužů a žen je v obci téměř stejný a v jednotlivých letech se výrazně nemění.

### Obyvatelstvo – rozdělení dle věkových skupin

Tabulka 8 rozdělení obyvatel v obci Lešany dle věkových skupin v letech 2008 - 2014

Roky	Počet obyvatel celkem	Obyvatelé ve věku 0–14 let celkem	Obyvatelé ve věku 15–64 let celkem	Obyvatelé ve věku 65 a více let celkem	Obyvatelé 0-14 (%)	Obyvatelé 15-64 (%)	Obyvatelé 64 a více (%)
2008	389	43	283	63	11,1	72,8	16,2
2009	390	45	279	66	11,5	71,5	16,9
2010	388	45	274	69	11,6	70,6	17,8
2011	399	47	279	73	11,8	69,9	18,3
2012	386	41	278	67	10,6	72,0	17,4
2013	383	45	267	71	11,7	69,7	18,5
2014	380	52	251	77	13,7	66,1	20,3

Zdroj: ČSÚ (data 2008-2014, verze pro MAS k 30. 6. 2015)

Z tabulky je vidět dlouhodobý trend zvyšujícího se podílu obyvatel v důchodovém věku a klesající podíl ekonomicky aktivního obyvatelstva. Děti a mládež do 15 let naopak mírně přibývá.

V porovnání s hodnotami Regionu HANÁ obec Lešany kopíruje dlouhodobý trend. Nejpočetněji je zastoupena věková kategorie 15-64 let. Obecně lze říci, že obyvatelstvo v území Regionu HANÁ stárne. Největší nárůst v počtu seniorů byl zaznamenán v průběhu let 2012 a 2014, stejně tak i v obci Lešany.

### Hustota osídlení

Hustota osídlení v obci Lešany kopíruje počet obyvatel v obci, a pohybuje se kolem střední hodnoty 125 obyvatel/km<sup>2</sup>.

V porovnání s okolními obcemi Regionu HANÁ je hustota zalidnění střední. Vysokou hustotu vykazují obce větší, s vyšším podílem bytových domů na menší ploše (Lutín, Kostelec n. H.).

## Vzdělanostní struktura obyvatelstva

Tabulka 9 přehled obyvatelstva v obci Lešany podle nejvyššího ukončeného vzdělání v roce 2011

		Celkem	muži	ženy
<b>Obyvatelstvo ve věku 15 a více let</b>		336	161	175
<b>z toho podle stupně vzdělání</b>	bez vzdělání	-	-	-
	základní včetně neukončeného	59	21	38
	střední vč. vyučení (bez maturity)	130	81	49
	úplné střední (s maturitou)	97	41	56
	nástavbové studium	7	2	5
	vyšší odborné vzdělání	1	-	1
	vysokoškolské	23	9	14

Zdroj: ČSÚ (Veřejná databáze)

Z tabulky je patrné, že největší podíl představují osoby se středním vzděláním – bez maturity (38,7%), úplným středním s maturitou (28,9%), základním (17,5%) a vysokoškolským (6,8%). Z hlediska pohlaví převažují muži se středním vzděláním (bez maturity) a naopak je více žen se základním, středním (s maturitou) a vysokoškolským vzděláním.

V porovnání s hodnotami SO ORP Prostějov (podíl středoškolsky vzdělaných obyvatel – 64,6%) je obec Lešany mírně nad průměrem (67,6%). Podíl osob, které dosáhly nástavbového a vyššího odborného studia (2,4%), se pohybuje spíše pod průměrem ORP Prostějov (3,7%), podíl osob s vysokoškolským vzděláním (6,8%) je opět pod průměrem ORP Prostějov (10,4%).

Porovnáme-li vzdělanostní úroveň obyvatel podle velikostních skupin obcí, je patrné, že v obcích s nižším počtem obyvatel je vyšší zastoupení osob se základním vzděláním a středním vzděláním bez maturity včetně vyučení. Naopak u obcí s vyšším počtem obyvatel (5 000 a více obyvatel) se zvyšují podíly osob s úplným středním vzděláním s maturitou, vyšším odborným včetně nástavbového a vysokoškolským vzděláním.

### 1.2.2 Sociální situace v obci

Sociální situace v obci Lešany je na standardní úrovni, odpovídající situaci venkovských obcí tohoto regionu. V obci se nevyskytují žádné výrazné sociální problémy ohrožující stabilitu a bezpečnost obce, nebo vyžadujících specifické přístupy.

V Lešanech se nenachází žádné sociálně vyloučené lokality dle aktuální „Analýzy sociálně vyloučených lokalit v ČR (GAC spol. s r. o. 2015)“, jejímž zadavatelem je MPSV v ČR. Není zde ani žádná soustředěná skupina národnostních menšin. V obci existuje pouze několik obyvatel, kteří jsou dlouhodobě nezaměstnaní. V červenci 2015 činila nezaměstnanost v obci 5,6 % dle údajů statistiky Úřadu práce.

Pro obyvatele obce jsou dostupné základní sociální služby poskytované subjekty v nedalekém okolí. Podrobněji o těchto možnostech pojednává kapitola 1.5.4. Sociální péče.

Tato situace je v současné době dostačující, drobným nedostatkem je, že obec doposud nebyla zahrnuta do „Komunitního plánu sociálních služeb“.

### 1.2.3 Spolková, osvětová a informační činnost

#### Přehled spolků působících na území obce Lešany:

Tabulka 10 Přehled spolků působících v obci

Spolek	Kontaktní osoba	Tel.	E-mail	Profil činnosti	Členská základna
SDH Lešany	Josef Wind	606 234 330	j.wind@centrum.cz	požární bezpečnost v obci, práce s mládeží, kulturní akce	40
MS Háj Lešany	Ing. Jaroslav Kozárek	605 298 343	statek.kostelec@centrum.cz	myslivecká činnost, ochrana přírody	18
Český zahrádkářský svaz Lešany	Petr Mačák	731 230 524	p.macak@seznam.cz	zahrádkářská činnost	7
Kaple sv. Františka Xaverského v Lešanech	Vladimír Procházka CSc.	602 741 367		péče o místní kapli	10

Zdroj: Vlastní zpracování

#### Podpora činnosti spolků ze strany obce

Obec Lešany materiální i finanční dotuje následující spolky uvedené v tabulce.

Tabulka 11 Přehled materiální nebo finanční pomoci ve prospěch spolků

Název spolku	Finanční nebo jiná pomoc obce ve prospěch spolku/ročně
SDH Lešany	Příspěvky do tomboly, materiální podpora, bezplatná zápůjčka sálu (20.000,-)
MS Háj Lešany	Bezplatná zápůjčka sálu (2.000,-Kč)
Český zahrádkářský svaz Lešany	Bezplatná zápůjčka prostor pro schůze (500,-Kč)

Zdroj: Vlastní zpracování

#### Přehled nejvýznamnějších nemovitostí v majetku spolků

Spolky v obci Lešany nevlastní žádnou nemovitost, vše je ve vlastnictví obce.

Spolky se sídlem a působností na území obce jsou významnými pořadateli kulturních a společenských akcí v obci i regionu. Přehled nejvýznamnějších akcí, které spolky a obec pořádají v průběhu kalendářního roku je součástí kapitoly **1.5.5 Kultura**.

## Informovanost obyvatel

Pro informovanost obyvatel vydává obec jedenkrát ročně obecní zpravodaj, také se zde využívá obecní rozhlas a obyvatelé rovněž mohou využít internetových stránek obce: [www.obeclesany.cz](http://www.obeclesany.cz) a emailového rozesílání hlášení rozhlasu.

## 1.3 Hospodářství

### 1.3.1 Ekonomická situace

Přítomnost podnikatelů v obci ovlivňuje nejen obecní rozpočet, ale přináší i neekonomické výhody. Obce Lešany jsou charakteristické různorodou strukturou podnikatelských subjektů s převahou drobných řemeslníků. Pro obec Lešany je typické odvětví obchodu, zemědělství a v menší míře i stavebnictví.

Ukazatel míry podnikání v obci vyjádřený prostřednictvím počtu všech podnikatelských subjektů k počtu obyvatel v dané obci (násobeno tisícem v promilech) dosahuje hodnoty 115,7 (11,5%), což odpovídá krajskému podprůměru (průměr za Olomoucký kraj činí 20% míry podnikání v obci). Přesto takovéto míry podnikání dosahuje na 85% obcí v kraji. V porovnání s většími obcemi Regionu HANÁ je výsledek naopak velice příznivý, protože obce dosahují hodnoty ukazatele míry podnikání kolem 9-10%.

Hospodářství v obci charakterizuje výše podílu na daních, které patří do rozpočtu obce. Jedná se o daně sdílené a to daně z příjmu fyzických osob ze závislé činnosti, z podnikání, daň z příjmu právnických osob placené obcemi nebo kraji a daň z přidané hodnoty.

Pro obec Lešany představuje příjem z daní podnikatelských subjektů včetně DHP do rozpočtu za rok 2013 částku ve výši 3,5 mil Kč.

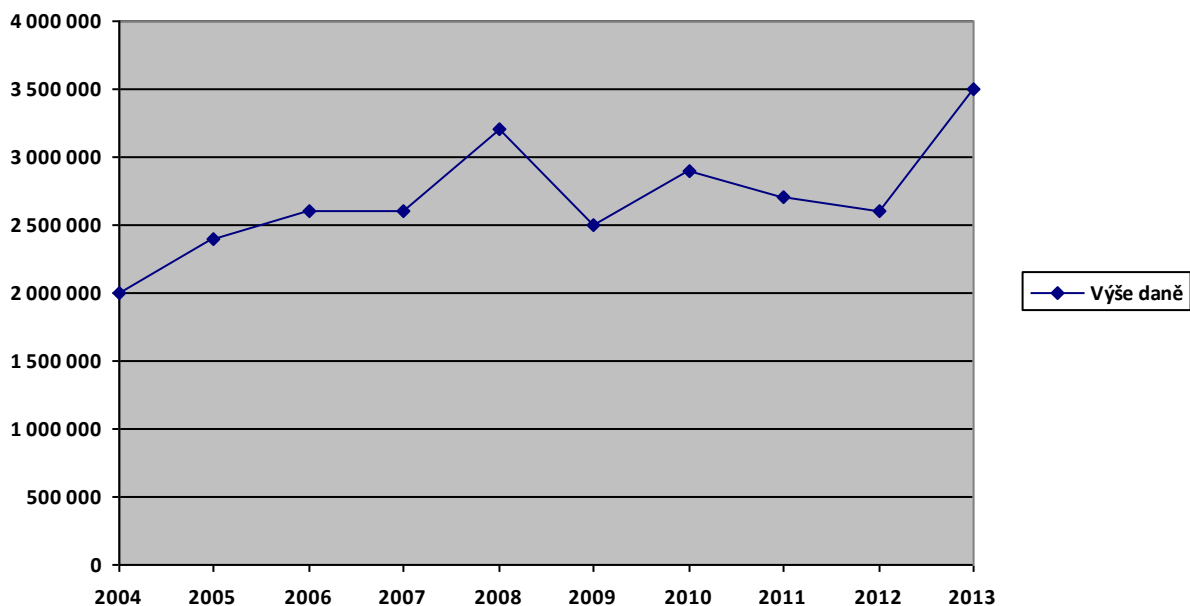
Tabulka č. 12 znázorňuje výši odvedených daní podnikatelských subjektů majících sídlo v obci do státního rozpočtu za sledované období 10 let. Tabulku doplňuje graf č. 3, ze kterého je zřejmé, že odvod daní a tím podnikatelská aktivita v obci roste. Nejvíce daní plynulo do rozpočtu v posledním sledovaném roce 2013, a to i v důsledku změny rozpočtového určení daní.

Tabulka 12 Výše odvedených daní v obci

2004	2005	2006	2007	2008	2009	2010	2011	2012	2013
2 mil	2,4 mil	2,6 mil	2,6 mil	3,2 mil	2,5 mil	2,9 mil	2,7 mil	2,6 mil	3,5 mil

Zdroj: čsú, zpracování vlastní, k 31. 12. 2014

Graf 3 Výše odvedených daní v obci



Zdroj: [www.rozpocetobce.cz](http://www.rozpocetobce.cz), zpracování vlastní, k 31. 12. 2013

#### Počet obyvatel obce zaměstnaných v místních podnicích

Tabulka č. 13 ukazuje, kolik ekonomicky aktivního obyvatelstva celkem pracuje v jednotlivých odvětvových strukturách podnikání v obci. Podnikatelské subjekty v obci zaměstnávají téměř polovinu ekonomicky aktivního obyvatelstva.

Tabulka 13 Zaměstnaní dle odvětvové struktury podnikání

Zaměstnaní			
celkem	z toho		
	v zemědělství, lesnictví a rybnářství	ve službách	vyjíždějící za prací mimo obec
165 obyvatel v Lešanech	19 obyvatel	68 obyvatel	64 obyvatel

Zdroj: Statistický lexikon obcí za rok 2013

#### Struktura podnikatelských subjektů působících v obci

Podle Českého statistického úřadu v obci Lešany vykonává aktivně podnikatelskou činnost na 44 subjektů (k 30. 6. 2015).

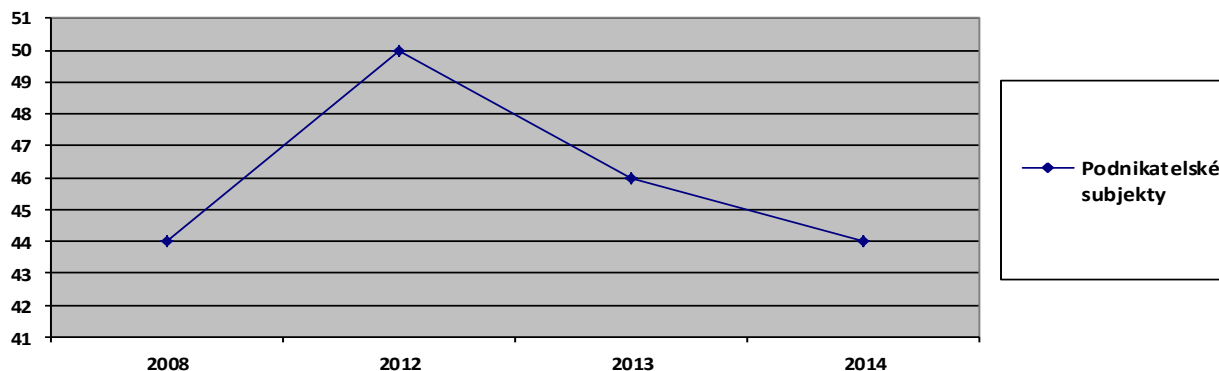
Tabulka č. 14 uvádí počet podnikatelských subjektů v letech. Z grafu je zřejmé, že počet aktivních podnikatelských subjektů do roku 2013 rostl a po roce 2013 se mírně snížil.

Tabulka 14 Počet podnikatelských subjektů v letech

2008	2009	2010	2011	2012	2013	2014
44	Data nejsou k dispozici			50	46	44

Zdroj: ČSÚ, zpracování vlastní, k 31. 12. 2014

Graf 4 Vývoj počtu podnikatelských subjektů v letech



Zdroj: čsú, zpracování vlastní, k 31. 12. 2014

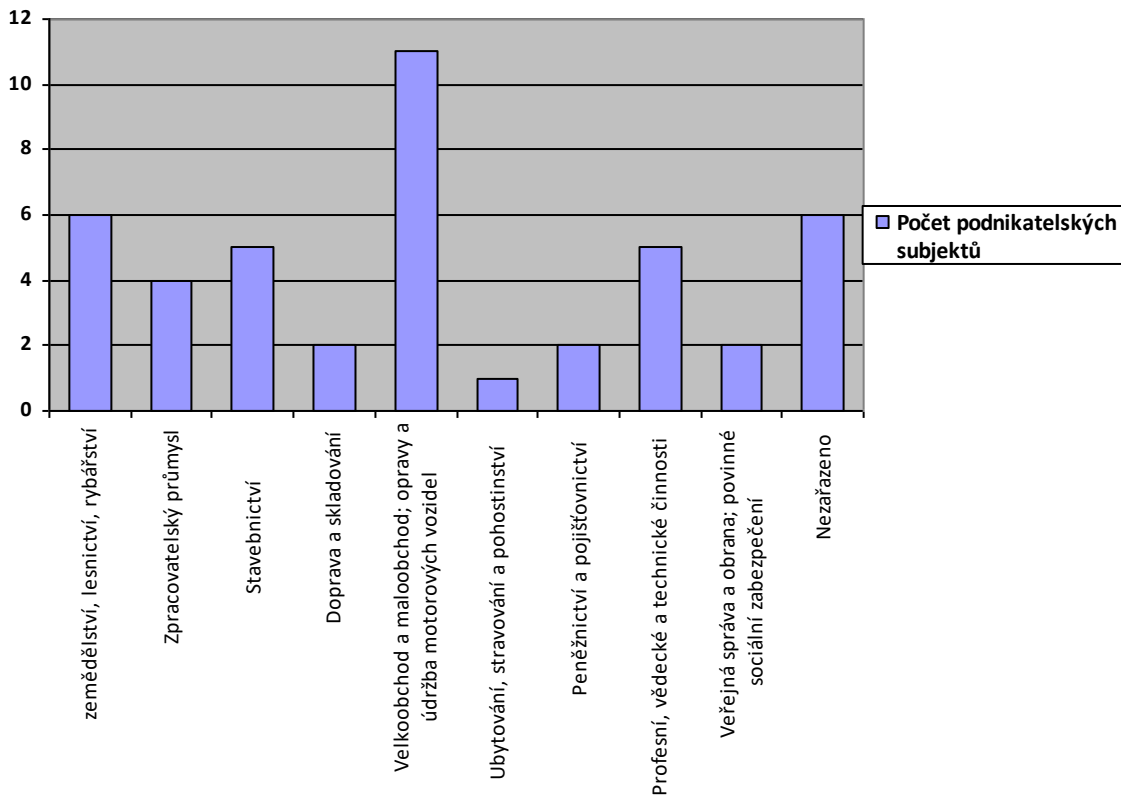
Strukturu podnikatelské činnosti dělíme podle odvětví a podle velikosti.

#### Odvětvová:

Podnikání je Lešanech nejvíce rozšířené v oblasti velkoobchodu a maloobchodu, opravy a udržování motorových vozidel. Do odvětví obchodu spadá např. obchod s potravinami, nápoji, tabákem, textilem, obchod s palivou a další. Takto rozšířené odvětví služeb je pro venkov typické.

Graf č. 5 znázorňuje počet aktivních subjektů v různých oblastech podnikání. Z grafu je zřejmé, že převažuje obchod, zemědělství a stavebnictví.

Graf 5 Podnikání podle odvětví



Zdroj: čsú, zpracování vlastní

V rámci právní formy podnikání je pro obec Lešany typické podnikat na základě živnostenského oprávnění. Takovou to právní formu využívá na 34 podnikatelů. Tato skutečnost je charakteristická i ve srovnání s okolními obcemi a není nijak zvláštní. Celkem 2 podnikatelé provozují činnost na základě právní formy obchodní společnosti (nejčastěji společnost s ručením omezeným. V obci Lešany existuje i forma právního podnikání Družstevní organizace. Další možnosti podnikání dle právní formy lze vypočítat z tabulky č. 15. V Lešanech existují i 3 zemědělské soukromé podnikatelé.

Tabulka 15 Právní forma podnikání

RES - právní forma - Státní organizace	RES - právní forma - Akciové společnosti (z obchod. společností celkem)	RES - právní forma - Obchodní společnosti	RES - právní forma - Družstevní organizace	RES - právní forma - Živnostníci	RES - právní forma - Svobodná povolání	RES - právní forma - Zemědělské podnikatelé	RES - právní forma - Ostatní
0	0	2	1	34	1	3	3

Zdroj: čsú, zpracování vlastní

#### Velikostní:

Dle velikostní struktury v obci se řadí podnikatelské subjekty do 4 kategorií: podnikatelské subjekty bez zaměstnanců, mikropodniky, malé, střední a velké podniky. Tabulka č. 16 uvádí počet podnikatelských subjektů v jednotlivých kategoriích.

Tabulka 16 Podnikatelské subjekty podle velikosti

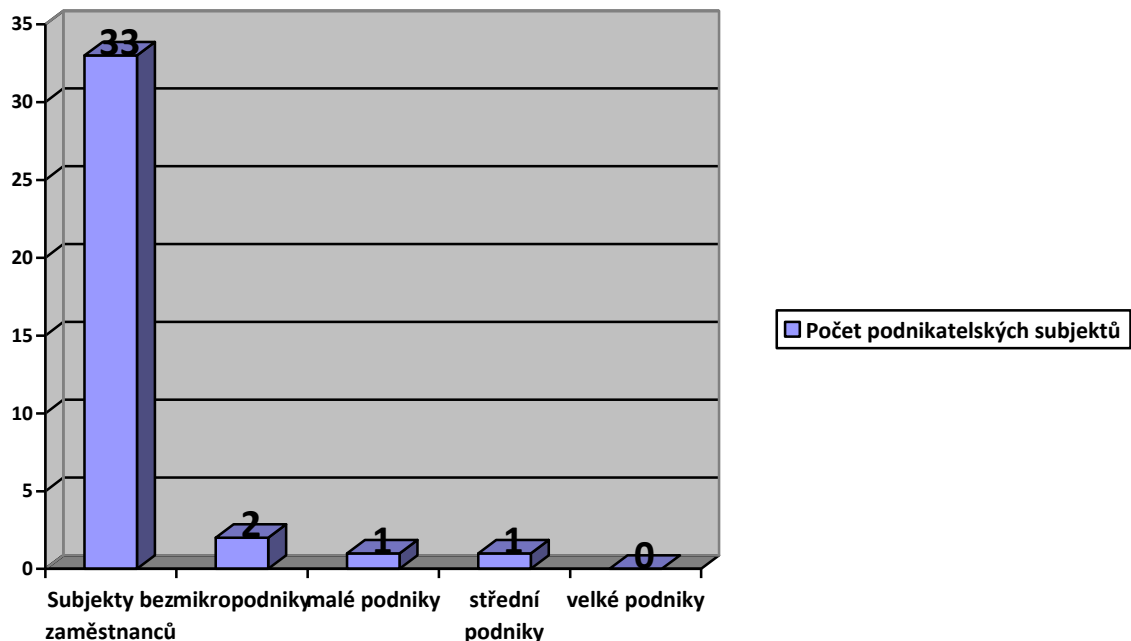
Počet subjektů bez zaměstnanců	33
Počet subj.s 1-9 zaměst.- mikropodniky	2
Počet subj.s 10-49 zaměst.- malé podniky	1
Počet subj.s 50-249 zaměst.- střed.podn.	1
Počet subj.s >249 zaměst.- velké podniky	0

Zdroj: <http://www.risy.cz/cs/vyhledavace/obce/detail?Zuj=504505>

Z tabulky je zřejmé, že nejvíce podnikatelských subjektů je bez zaměstnanců, jedná se o drobné živnostníky, kteří pro svoji činnost zaměstnance nepotřebují. Druhou početnější skupinou jsou podnikatelské subjekty se zaměstnanci do 9 osob, tzv. mikropodniky, kteří jsou v Lešanech 2. V Lešanech existuje také 1 podnik zaměstnávající více jak 10 zaměstnanců a jeden podnik zaměstnávající více jak 50 zaměstnanců. Což je pro obec pozitivní a tato skutečnost není typická pro okolní obce. Tabulku doplňuje graf, ze kterého je poměr struktury ekonomických subjektů v obci zřejmý.



Graf 6 Podnikatelské subjekty podle velikosti



Tabulka č. 17 uvádí přehled ekonomicky aktivních podnikatelských subjektů na území obce Lešany

Tabulka 17 Přehled aktivních ekonomických subjektů v obci

Podnikatelský subjekt - název	Sídlo	Zaměření
ROLS Lešany, spol. s r.o.	Lešany 173	Zemědělská výroba
Ječmenářská obchodní společnost Prostějov s.r.o.	Lešany 17	Výroba, obchod a služby
Oldřich Mlčoch	Lešany 36	Zemědělská výroba
TECHLUMA s.r.o.	Lešany 133	Pronájem nemovitostí
Miroslav Kroupa	Lešany 174	Opravy motorových vozidel
Lenka Přikrylová	Lešany 48	Obchod a služby
Stanislav Musil	Lešany 179	Obchod a služby
Miroslav Ondrej	Lešany 70	Montáž a revize el. zařízení
PECO	Lešany 13	Výroba aranžerských pomůcek

Na území obce Lešany mají provozovnu další podniky, které přispívají k zaměstnanosti místních. Mezi nejvýznamnější patří zemědělské družstvo Vícov, jatka Lešany a Školkařské středisko Piňos Krumsín.

### **Charakteristika klíčových podnikatelských subjektů**

Nejvýznamnějším zaměstnavatelem, který má sídlo v obci je ROLS Lešany, zemědělské družstvo, které zaměstnává 86 zaměstnanců.

### **Spolupráce obce s podnikateli**

Spolupracovat s místními podnikateli je pro obec velmi důležité, často taková spolupráce přináší ekonomické, ale i neekonomické pozitiva. Spolupráce vzniká za potřeby dosažení určitého společného cíle. Mnohdy spolupráce více subjektů přinese větší prospěch, než kdyby určitou činnost vykonával subjekt sám. Na základě spolupráce obce s podnikatelským subjektem může dojít ke zvýšení životní úrovně a kvality života obyvatel obce. Obec, při navázání spolupráce s podnikatelským subjektem, by si měla klást otázky, zda taková spolupráce bude efektivní a účelná a zda jsou schopny spolupracující subjekty společně komunikovat.

Obec spolupracuje s místními podnikateli zejména v případě údržby obce v zimních měsících (spolupráce se společností ROLS Lešany) nebo v letních měsících v případě sečení vzrostlé trávy v obci. Obec dále poskytuje pronájem prostor, v současné době pro obchod.

### **Podpora podnikání v obci**

Obec Lešany informuje podnikatele prostřednictvím webových stránek ale i e-mailem, případně osobně o možnosti čerpat dotace z národních a Evropských fondů, o volných prostorách k pronájmu, o veřejných zakázkách, o legislativě. Obec je široce otevřena všem podnikatelským záměrům a plně podnikatelské subjekty na území podporuje.

### **Plochy pro podnikání (k dispozici, poptávka)**

Obec nevlastní plochy vhodné pro podnikání

### **Charakter zemědělské výroby v obci**

Obec Lešany se nachází v typické zemědělské oblasti Hané. V obci fungují 3 soukromí zemědělská podnikatelé. Zemědělská půda činí 89,3% (491 ha) z celkové rozlohy obce, což je v porovnání s okolními obcemi poměrně význačný podíl. Většinu zemědělské půdy obdělává ROLS Lešany.

### **Pozemkové úpravy v obci**

Pozemkové úpravy nebyly doposud zahájeny. V roce 2002 byla realizována jednoduchá pozemková úprava (v rámci protierozních a protipovodňových opatření).

### **Komerční služby v obci**

Komerční služby jsou v obci bohatě zastoupeny nejen pro obyvatele obce, ale i pro široké okolí. Nejčastěji se jedná o obchod nebo opravy a údržbu motorových vozidel či restaurační zařízení. K dispozici je místní masna, pohostinství, obchod. Od března roku 2016 se plánuje zřízení soukromé pošty Partner.

### **Chybějící komerční služby v obci**

Na základě dotazníkového šetření vyplynulo, že v obci chybí následující služby:

- Kadeřnictví, masáže
- Kavárna
- Sociální byty
- Školka
- Obchod s lepším sortimentem
- Kontejner na spadané listí
- Multifunkční hřiště

### 1.3.2 Trh práce

#### Ekonomicky aktivní obyvatelstvo

Podnikatelské prostředí je podrobně popsáno v kapitole 1.3.1 (ekonomická situace). Zde se zaměříme pouze na ekonomicky aktivní obyvatelstvo.

Tabulka 18 Obyvatelstvo podle ekonomické aktivity v obci Lešany (2011)

		Celkem	muži	ženy	
<b>Ekonomicky aktivní celkem</b>		184	106	78	
v tom	zaměstnaní	165	99	66	
	z toho podle postavení v zaměstnání	zaměstnanci	130	76	54
		zaměstnavatelé	5	3	2
		pracující na vlastní účet	21	16	5
	ze zaměstnaných	pracující důchodci	7	4	3
		ženy na mateřské dovolené	5	-	5
	nezaměstnaní	19	7	12	
<b>Ekonomicky neaktivní celkem</b>		193	74	119	
z toho	nepracující důchodci	102	38	64	
	žáci, studenti, uční	51	20	31	
<b>Osoby s nezjištěnou ekonomickou aktivitou</b>		12	7	5	

Zdroj: ČSÚ (Veřejná databáze 2011)

Tabulka 19 Struktura ekonomicky aktivního obyvatelstva v obci Lešany v letech 2008 - 2014

Roky	Počet obyvatel celkem	Ekonomicky aktivní obyvatelstvo celkem (15-36 let)	OSVČ	OSVČ (%)	Jiná právní forma podnikání	Jiná právní forma podnikání (%)	Zaměstnanci	Zaměstnanci (%)
2008	1 688	1 186	107	9,0	147	12,4	932	78,6
2012	1 685	1 177	145	12,3	182	15,5	850	72,2
2013	1682	1174	140	11,9	166	14,1	868	73,9
2014	1 681	1 161	124	10,7	154	13,3	883	76,1

Zdroj: ČSÚ (data 2008-2014, verze pro MAS k 30. 6. 2015)

V obci Lešany výrazně převažuje počet osob zaměstnaných nad OSVČ a jinými právními formami podnikání. Stabilně se tato míra drží okolo 75 % oproti OSVČ, které zaujímají pouze 11%.

#### Analýza příjmů a výdajů domácností – celorepublikové srovnání

Z výsledků analýz vyplývá, že největší peněžní příjmy mají domácnosti v hlavním městě Praze a ve Středočeském kraji. Naproti tomu nejmenší objem peněžních příjmů domácností je v Ústeckém a Moravskoslezském kraji. Peněžní příjmy a výdaje v Olomouckém kraji jsou spolu se Zlínským krajem přibližně čtvrté nejnížší mezi všemi kraji.

Nejvyšší celkové měsíční náklady na bydlení mají domácnosti v hlavním městě Praze a v Libereckém kraji. Naproti tomu nejnižší náklady mají domácnosti v Kraji Vysočina a v Pardubickém kraji. Domácnosti Olomouckého kraje se řadí mezi kraje s nejnižšími náklady.

Průměrná měsíční výše důchodů: Jedná se o průměrnou výši celkových důchodů (předčasné důchody, invalidní důchody I. a II. stupně, vdovecké a vdovské důchody, sirotčí důchody) a důchodů starobních. Olomoucký kraj v celorepublikovém srovnání vykazuje nejnižší průměrnou výši důchodů, což se odráží ve vysokém procentu snížených úhrad za sociální služby poskytované v domovech pro seniory v Olomouckém kraji. Tento stav dlouhodobě přetrvává a nejnižší důchody v mezikrajském srovnání jsou evidovány od roku 2008.

Tabulka 20 Vyjíždějící do zaměstnání v obci Lešany (rok 2011)

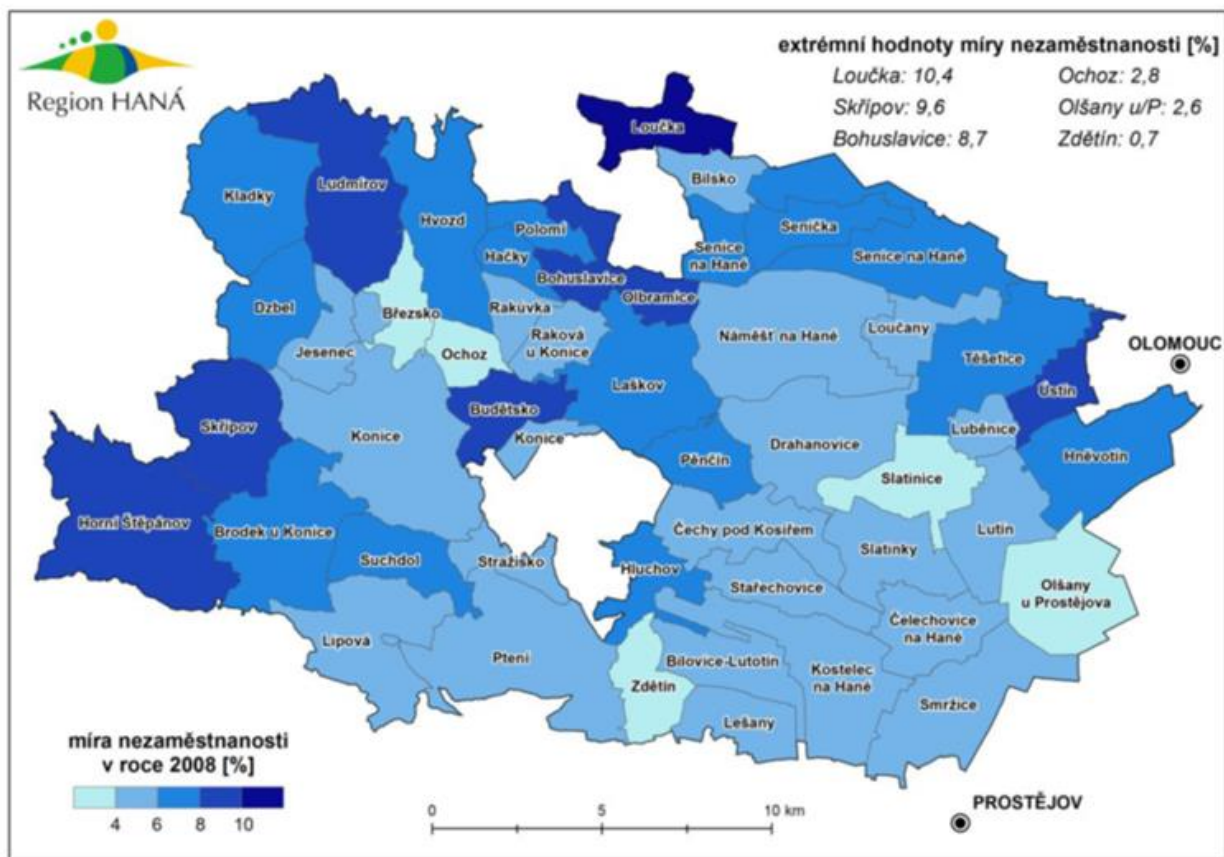
<b>Vyjíždějících do zaměstnání celkem</b>		<b>71</b>
<b>v tom</b>	v rámci obce	7
	do jiné obce okresu	49
	do jiného okresu kraje	12
	do jiného kraje	2
	do zahraničí	1

Zdroj: ČSÚ (Veřejná databáze 2011)

Z celkového počtu vyjíždějících do zaměstnání jsou více jak 2/3 těch, kteří za prací dojíždí v rámci obce neb do jiné obce okresu, tzn. v dojezdové vzdálenosti 5 - 20 km. 20% vyjíždějících míří za zaměstnáním do jiného okresu kraje nebo do jiného kraje.

Dojíždí se do Prostějova, Olomouce, Lutína, Bílovice-Lutotína, Kostelce na Hané, Ptení, Olšan u Prostějova, Ptenského Dvorku, Mostkovice, Smržice.

Obrázek 3 Míra nezaměstnanosti v roce 2008 v Regionu HANÁ



Z mapy Míra nezaměstnanosti v roce 2008 je zřejmé, že obec Lešany v tomto roce patřila v Regionu HANÁ k obcím s menší mírou nezaměstnanosti, s výší 5,8 %. V roce 2014 byla v porovnání se všeobecným trendem nezaměstnanost opět nižší, ve výši 5,6 %. Z toho nezaměstnaných žen bylo 3,1% a mužů 8,1 %.

Obrázek 4 Míra nezaměstnanosti podle pohlaví v obci Lešany v letech 2008 - 2014

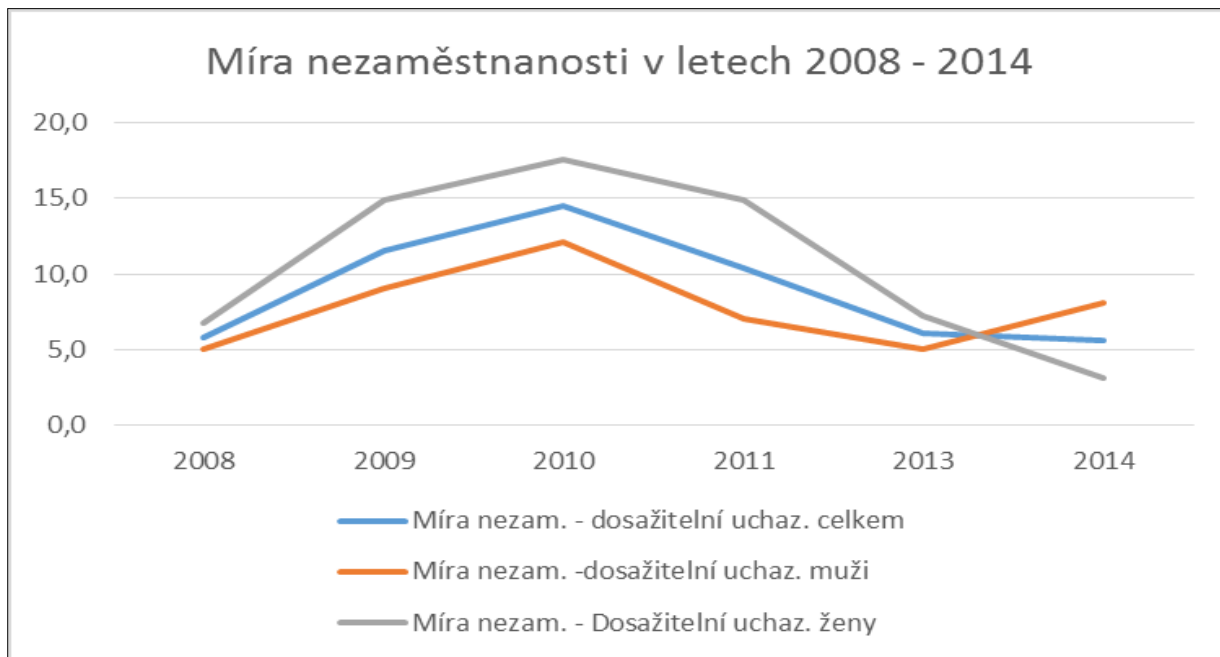
Roky	Míra nezaměstnanosti - dosažitelní uchazeči celkem *	Míra nezaměstnanosti - dosažitelní uchazeči muži	Míra nezaměstnanosti - Dosažitelní uchazeči ženy
2008	5,8	5,1	6,8
2009	11,6	9,1	14,9
2010	14,5	12,1	17,6
2011	10,4	7,1	14,9
2013	6,1	5,0	7,2
2014	5,6	8,1	3,1

Zdroj: ČSÚ (data 2008-2014, verze pro MAS k 30. 6. 2015)

\* jedná se o ukazatel registrované nezaměstnanosti v ČR, který vyjadřuje podíl dosažitelných uchazečů o zaměstnání ve věku 15 – 64 let ze všech obyvatel ve stejném věku. Tento ukazatel od ledna 2013 nahradil doposud zveřejňovanou míru nezaměstnanosti, která poměřovala všechny dosažitelné uchazeče o zaměstnání pouze k ekonomicky aktivním osobám.

**Dosažitelní uchazeči** = jedná se o uchazeče o zaměstnání, kteří mohou bezprostředně nastoupit do zaměstnání při nabídce vhodného pracovního místa - tj. nemají žádnou objektivní překážku pro přijetí zaměstnání

Graf 7 Míra nezaměstnanosti v letech



Zdroj: ČSÚ (vlastní zpracování)

Míra nezaměstnanosti byla v obci Lešany nejnižší v letech 2014 a 2015 (5,6% - dle údajů statistiky Úřadu práce), svého vrcholu dosáhla v roce 2010 (14,5%), v dalších letech vykazuje klesající tendenci.

### 1.3.3 Cestovní ruch

Níže jsou blíže popsány některé přírodní a turistické atraktivity v obci a nechybí samozřejmě seznam ubytovacích a stravovacích služeb. Výčet kulturních atraktivit je umístěn v kapitole 1.5.5 Kultura, kde je uveden seznam nejvýznamnějších kulturních památek v obci.

#### PŘÍRODNÍ ATRAKTIVITY V OBCI:

- **přírodní rezervace Na hůrkách** – nad vesnicí po pravé straně směrem na Zdětín na vrcholu Bílé hory (341 m. n. m.) a kolem jeho vrcholku a na stráních se nachází o rozloze 3,9 ha chráněná přírodní rezervace, kde se vyskytují někteří zástupci chráněných rostlin např. koniklec velkokvětý, sveřep japonský, sveřep luční, hlaváček letní, drchnička modrá, rmen rakouský, šklebivec přímý, prorostlák okrouhlostý, divizna brunátná, čičorka pestrá nebo živočichů, jako žluťásek jižní, ťuhýk obecný a ještěrka obecná.

**V nejbližším okolí obce se nachází Čubernice (přírodní památka), Pavlečkova skála, přírodní památka Vápenice a Malý Kosíř.**

### **OSTATNÍ TURISTICKÉ ATRAKTIVITY V OKOLÍ:**

- **hasičské muzeum v Čechách pod Kosířem** – 8 km, hasičské muzeum na místě nejstarší továrny na hasičské stříkačky v tehdejší Rakousko-Uhersku, založené v r. 1820 Antonínem Smékalem, je největším svého druhu na Moravě.
- **muzeum historických kočárů v Čechách pod Kosířem** – 8 km, návštěva muzea a samotný program je nezapomenutelným zážitkem pro všechny generace, neboť spojuje dávnou minulost se současností.
- **zámek a park v Čechách pod Kosířem** – 8 km. Do historie obce Čechy pod Kosířem se nejnámenněji zapsal rok hrabat Silva Tarouca, který zakoupil České panství v roce 1768 a byl majitelem zámku a některých pozemků až do roku 1945. Rod Sylva Taroucy nechal v polovině 19. století zámek přestavět v klasicistním slohu a v jeho okolí zřídil unikátní park. Během této doby zámek navštěvoval více jak dvacet let slavný malíř Josef Mánes a jeho vrcholná díla vznikla právě zde. Po roce 1945 byl areál zámku a parku Čechy pod Kosířem majetkem státu a zhruba půl století byl využíván dětským domovem a školou pro děti se speciálními potřebami. Od roku 2008 je vlastníkem areálu Olomoucký kraj. Celý komplex zámku a parku je zapsán jako národní kulturní památka.
- **rozhledna na Velkém Kosíři** – 10 km, v nadmořské výšce 442 m n. m. s vyhlídkovou plošinou ve výšce 25 metrů stojí na vrcholu nejjižnějšího výběžku Bouzovské vrchoviny. Najdeme ho asi tři kilometry západně od Prostějova, mezi městečky Kostelec na Hané, Čechy pod Kosířem a Slatinice a Slatinky. Tvoří rozhraní mezi Drahanskou vrchovinou a Hanáckou nížinou. Z vrcholku se nám naskytne pohled do Bouzovských vrchů, na rozsáhlou hanáckou nížinu a za dobrého počasí dokonce i na siluetu Nížkého Jeseníku. Slavnostní zahájení výstavby rozhledny proběhlo 12. října 2012 v 16.00 hodin a celá stavba byla ukončena se slavnostním otevřením 22. června 2013.
- **zámek Plumlov** – 5 km. Zámek Plumlov se nachází ve městě Plumlově, které leží 8 km od Prostějova na úpatí Drahanské vrchoviny. Plumlov je střediskem rekreační oblasti Plumlovská přehrada. Dostupnost je autobusem z Prostějova. Vede sem také pěší stezka či cyklostezka kolem přehrady. V místě je dostatečná možnost ubytování. V dosahu je spousta dalších zajímavých turistických míst. Raně barokní zámek (s pozůstatky hradu na nádvoří) vystavěn za Lichtenštejnů. Mělo jít o čtyřkřídlovou stavbu, pro nedostatek financí ale vzniklo jen jedno nedokončené křídlo (úzké a 35 m vysoké). Po ničivé vichřici v r. 1801 měl být zbořen.

Cyklotrasy procházejí přes Lešany, nebo blízké okolí.

#### **Popis tras:**

##### **Cyklotrasa č. 5 – Jantarová stezka**

Brno - Blansko - Prostějov - Olomouc - Lipník n. B. - St. Jičín - Ostrava - Hlučín - Hať (CZ/PL)

Celková délka trasy: 242 km

[www.cyklotrasy.cz](http://www.cyklotrasy.cz)

Cyklotrasa vede kolem Ptení po silnici I. třídy z Plumlova do Vícova a odtud pokračuje přes Stínavu a Malé Hradisko na Protivanov.

##### **Cyklotrasa č. 5031**

Konice - Stražisko - Vícov – Plumlov

Celková délka trasy: 19 km  
www.cyklotrasy.cz

Cyklotrasa vede nejprve souběžně s Jantarovou stezkou, od které se odděluje ve Vícově, odkud směřuje do Ptení, na Pt. Dvorek a přes Stražisko pokračuje po silnici do Konice.

**Cyklotrasa č. 5039**

Čelechovice - Kostelec na Hané - Ptení - Lipová - Horní Štěpánov  
Celková délka trasy: 24 km  
www.cyklotrasy.cz

Cyklotrasa vede z Lešan přes Zdětín do Ptení a odtud přes Holubice, Pohodlí a Hrochov do Horního Štěpánova.

**Cyklotrasa č. 5075**

Greenways Krakow – Morava – Wien - Krakow – Morava – Wien  
www.cyklotrasy.cz

Cyklotrasa vede kolem Ptení z Krumsína do Hamer a dále lesem po hranici vojenského prostoru do Repech a pak přes Nivu, Vysočany a Šošůvku do Sloupu.

Tabulka 21 Významné přírodní a kulturní památky na území mikroregionu:

Obec	Turistická zajímavost, přírodní, kulturní památka
Bílovice-Lutotín	Žudr – selská usedlost
Čechy p. K.	Empírový zámek, věžka, zahradní pavilón, skleníky, zámecký park, Mánesova pamětní síň, hasičské muzeum, muzeum kočárů, naučná stezka v chráněném území Velký Kosíř, cyklostezky
Čelechovice	Přírodní park Velký Kosíř
Hluchov	samota bývalého zemědělského dvora zvaná Zámeček
Kostelec n.H.	Farní kostel sv. Jakuba, hřbitovní zeď s branou, sochy svatých, Bezručův domek – muzeum
Laškov	Zámek Paskov, kostel
Lešany	Park u kostela, kostel, zvonice, boží muka, přírodní rezervace Na hůrkách
Pěňčín	Nebeský rybník Močilka, pomník padlých
Přemyslovice	Větrný mlýn, zámek
Ptení	Kostel sv. Martina, pamětní sochy, zámek, Kapličky v Holubicích a Ptenském Dvorku,
Smržice	Barokní fara a boží muka, pamětní sochy, kříže, desky, naučná a poutní stezka
Stařechovice	Chráněné území Velký Kosíř, lokalita Brus, kostel Narození P.Marie, stařech. Madona
Zdětín	Bělecký Mlýn - rodiště ak. malíře Oldřicha Lasáka (*9.12.1884, +21.6.1968), nad BM zachovalé nordické hradiště 4 000 let př.n.l.

Zdroj: vlastní zpracování



### UBYTOVÁNÍ:

V Lešanech se nenachází ubytovací zařízení. V nejbližším okolí nalezneme:

- **Bělecký Mlýn** – ve vzdálenosti 3 km od Zdětína v krásném prostředí řeky Romže se nachází objekt Bělecký Mlýn, který je celoročně v provozu. Disponuje restaurací s kapacitou 60 osob, velkým Zahradním sálem se samostatným barem a sociálním zařízením s kapacitou 130 míst. Mimo tyto prostory je k dispozici letní zahrádka až pro 200 hostů, dětské hřiště a ZOO koutek. Ve dvorním prostoru je umístěn venkovní bar a gril. Bělecký Mlýn nabízí i možnost ubytování s kapacitou 15-ti dvoulůžkových pokojů s možností přistýlek.
- **ubytovna Zdětín** – 3 km, levné ubytování, kapacita 25 lůžek, samostatná a vybavená kuchyně, parkování v uzavřeném objektu. Více info: <http://ubytovna.sweb.cz/>
- **penzion Mánes** – 8 km, v Čechách pod Kosířem. Kapacita 40 lůžek, součástí je restaurace, salonek, zimní zahrada, víceúčelové hřiště, parkoviště aj.
- **penzion – apartmá TRANSPET** – 3 km, Kostelec na Hané. Každé apartmá má vlastní koupelnu a WC. K dispozici je také vybavená kuchyň.
- **Penzion Sport** - 2 km, Kostelec na Hané. Teplá a studená kuchyně, svatební hostiny, rodinné večírky. Ubytování v pokojích s vlastním sociálním zařízením a televizí.
- **hotel Plumlov** – 6 km, komfortní ubytování, konferenční prostory, restaurace až pro 60 osob. Možnost pořádání rodinných oslav, svateb, firemních setkání, konferencí, školení nebo příjemné dovolené. Všechny pokoje jsou kompletně vybavené včetně možnosti přistýlky.
- **penzion ve Mlýně** – 6 km, Plumlov. Všechny apartmány mají vlastní sociální zařízení, vlastní kuchyňku s vaříčem. K dispozici je i salonek, který se nachází v přízemní části penzionu.

Ubytování lepší kategorie, velké množství ubytovacích a stravovacích služeb nalezneme v nedalekém Prostějově (9 km), např. *Grandhotel Prostějov*, *pension Alberta*, *pension u Paroháče*, *hotel Gól*, *restaurace u Chmelů atd.*

### STRAVOVÁNÍ:

- **restaurace Pácl** – 5 km, v Plumlově.
- **Hanácká restaurace** – 3 km, v Kostelci na Hané.
- **U Pramene** – 3 km, v Kostelci na Hané. Nabídka teplých jídel, alkoholických a nealkoholických nápojů. Možnost využít restauraci pro pořádání slavnostních akcí, svateb či večírků. K dispozici je salonek a zahrádka.
- **restaurace U hřiště** – 7 km, Smržice. K dispozici salonek s kapacitou do 30 ti osob, sál s kapacitou až 150 míst. Restaurace je schopna zajistit rodinné oslavy, svatební hostiny, smuteční hostiny, třídní srazy atd.

Další restaurace jsou umístěny v Prostějově (9 km), např. restaurace u Kalicha, U Krále Ječmínka, restaurace Na Kovárně, U Koníčka atd.

**Půjčovny:** V obci se nenachází žádné půjčovny.

**Turistické informační centrum:** V obci se nenachází turistické informační centrum. Nejbližší je k dispozici turistům v Čechách pod Kosířem, Slatinicích nebo v Prostějově.

## 1.4 Infrastruktura

### 1.4.1 Technická infrastruktura (rozpracovat i pro jednotlivé části obce)

#### Kanalizace

Tabulka 22 Počet napojených obyvatel na kanalizaci v obci Lešany

Obec	Počet obyvatel (1/2015)	Počet napojených obyvatel (2010)	Předpokládaný vývoj r. 2015	Podíl napojení obyvatel/obyvatelé
Lešany	380	0	0	0

Zdroj: <http://mapy.kr-olomoucky.cz/prvk/>

V současné době nemá obec Lešany soustavnou kanalizační síť s čištěním odpadních vod. V obci je dílčí dešťová kanalizace, která odvádí srážkové, částečně i vody z nezastavěného území obce a tyto jsou bez čištění odváděny do místní vodoteče. Spádové poměry zastavěného území vytváří jedno kanalizační povodí. Hlavní stoka probíhá téměř celou obcí podél silnice III/37752 a 37754 a v podstatě kopíruje silnici procházející obcí s následným vyústěním do otevřeného vodního toku – Lešanský potok. Z některých domů jsou splaškové odpadní vody svedeny do bezodtokových jímek na vyvážení (žump) a v časových intervalech jsou vyváženy, u některých jsou vybudovány septiky a přepady ze septiků jsou napojeny do kanalizace. Kanalizační systém je vybudován převážně z betonových trub.

Do doby vybudování kanalizační sítě v obci, bude veškerá zástavba povolována za předpokladu vybudování domovní ČOV nebo žump, do kterých budou sváděny splaškové odpadní vody z objektů. Žumpy budou umístěny tak, aby po vybudování kanalizace a napojení na ČOV mohla být žumpa zrušena a mohlo být provedeno přímé napojení kanalizační přípojky na obecní kanalizaci.

Pro likvidace odpadních vod v obci Lešany je navrženo napojení do jednotné kanalizace na ČOV, která je navržena na k.ú. Lešany v lokalitě jihovýchodně od obce. Je uvažováno s biologickou čističkou odpadních vod. Vyčištěné odpadní vody budou svedeny do vodoteče.

#### Vodovody

Tabulka 23 Počet napojených obyvatel na vodovod v obci Lešany

Obec	Počet obyvatel (1/2015)	Počet zásobených obyvatel (2010)	Předpokládaný vývoj r. 2015	Počet zásobených obyvatel/počet obyvatel
Lešany	380	224	224	59 %

Zdroj: <http://mapy.kr-olomoucky.cz/prvk/>

Obec má vybudovaný veřejný vodovod, provozovatelem vodovodu je INSTA Prostějov, s.r.o., vlastníkem je Sdružení obcí vodovodu Pomoraví. Zdrojem pitné vody je VDJ Stráž 5 400 m<sup>3</sup> max.hl. 283,00 m n.m., ze kterého je postupně dopravována voda z ZČS Lutotín do ZČS Bílovice přívodním řadem PVC DN 150, délky 1 653 m do ZČS Bílovice, ze které je výtlačným řadem PVC DN 150, délky 1281 m dopravena voda do VDJ Bílovice 2 x 150 m<sup>3</sup>, max. hl. 306,00 m n.m. Z VDJ Bílovice je přívodním řadem PVC DN 100, délky 1 575 m přivedena voda do vodoměrné šachty Lešany. Z vodoměrné šachty je přivedena voda do rozvodné sítě v obci, která je provedena jako zaokruhaná s koncovými větvemi a je zásobována v jednom tlakovém pásmu. Rozvodná síť je z PVC DN 80 – 100, celková délka rozvodné sítě je 3 182 m. V obci je vybudováno 76 ks vodovodních přípojek na které je napojeno 60 % trvale bydlících obyvatel.

### **Plynovod**

Obec Lešany je kompletně plynofikována v tlakové hladině 300 kPa. Plynofikace byla vybudována v letech 1994 – 1996 ve dvou etapách. I. etapa byla zahájena v roce 1994 a byl vybudován STL přívod plynu DN 100 z regulační stanice RS 1200/2/1-440, umístěné na pozemku v k.ú. Ohrozim. Celková délka trasy je 666 m. Tato RS je zásobena VTL přípojkou z dálkového plynovodu Květnov – Lobodice. II. etapa plynofikace obce – STL rozvod plynu v obci probíhala v letech 1995 – 1996 za podpory Státního fondu životního prostředí a v současné době plně vyhovuje potřebám obce.

### **Informační servis obce**

Občané obce Lešany jsou informováni pomocí těchto způsobů:

- inovativní internetové stránky obce, kde jsou uvedeny i možnosti řešení krizových situací
- stránky na facebooku
- zasílání noviněk na registrované e-maily
- tištěným zpravodajem, který je vydáván jedenkrát ročně před vánoci

V lednu 2009 byl v obci Lešany firmou EMPERMONT s.r.o. Valašské Meziříčí instalován bezdrátový rozhlas s digitálním kódováním s možností napojení na zadávací pracoviště složek IZS v celkové hodnotě cca 293 tis. Kč, v nejbližších letech proto nebude vyžadovat žádné investice.

### **Stanice mobilních operátorů**

V úseku BTS Kostelec na Hané (základní škola), BTS Plumlov (věž kostela), BTS Zdětín. Na k.ú. Lešany nejsou umístěny žádné základnové stanice mobilních operátorů.

### **Veřejné osvětlení a elektrická síť**

Veřejné osvětlení bylo z velké většiny rekonstruováno v rámci akce „Rekonstrukce veřejného osvětlení v obci Lešany“, kterou prováděla firma INSTA Prostějov s.r.o. v roce 2008, a to zejména v těch částech obce, kde již byl jeho stav havarijní. Zbývající část veřejného osvětlení, tj. část veřejného osvětlení kolem návsí byla zrekonstruována v roce 2013 a v areálu Rybníček v roce 2015..

### **Odpadové hospodářství**

V obci Lešany je směsný komunální odpad vyvážen jednou za 14 dní. Odvoz směsného komunálního odpadu zajišťuje ASA Prostějov. Na území obce je dvakrát ročně zajištěn svoz velkoobjemového (Bures Kostelec na Hané) a nebezpečného odpadu Nature, s.ro. V rámci třídění odpadů existují 2 sběrná místa, kde občané mohou odložit tříděný odpad jako plasty, papír, sklo bílé i barevné a nápojové kartony. Na sběrném místě za prodejnu potravin mají možnost odložit i kovy a bioodpad. Sběr bioodpadu je obci řešen také pomocí domácích kompostérů. V obci Lešany se nenachází funkční a ani zrekultivovaná skládka odpadu. Občané mohou využít služby odložení elektroodpadu, který zajišťuje SDH Lešany. V obci je možné odložit i použité oblečení, které lze odložit do kontejneru u obecního úřadu.

### **Datové sítě, kabelové rozvody**

V obci není vybudován optický kabel. Je zde využívána telefonní linka pro ADSL a VDSL internet. Připojení přes telefonní linku je zajišťováno pomocí O2. Rychlost i kvalita připojení je na standardní úrovni. Připojení na internet je též možné pomocí WIFI a poskytovatelů: INfos Art, PL Net, TJ computers, PV free net.

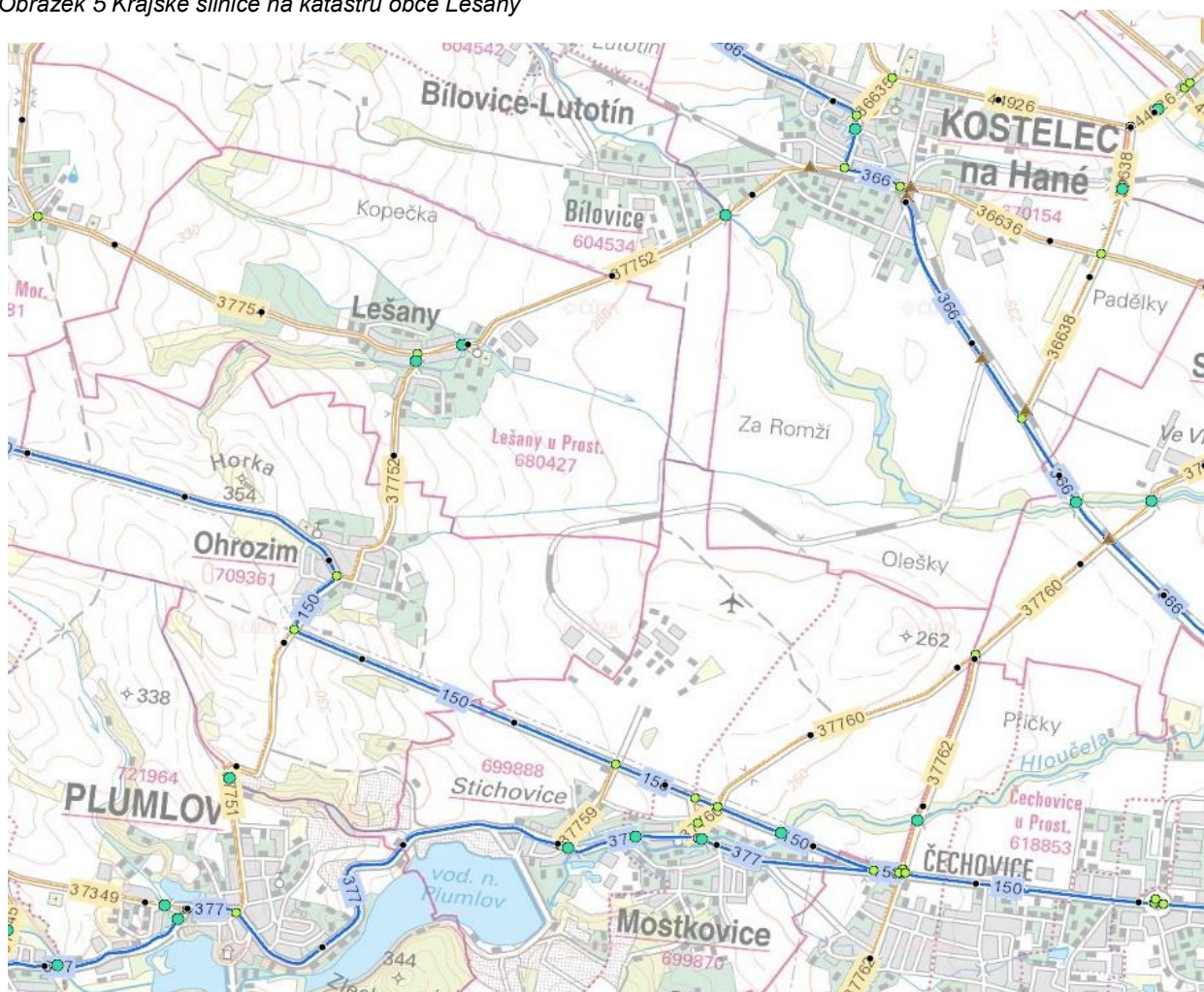
## 1.4.2 Dopravní infrastruktura

### Napojení obce na silniční a železniční síť

Obec Lešany je napojena na silniční síť díky komunikacím 3. třídy a to III/37752 a III/37754. Tyto komunikace nejsou v dobrém stavu. Byla by potřeba jejich celková rekonstrukce, avšak po výstavbě kanalizace. Obec je dále napojena na silnice II. třídy II/366 a II/150, které vedou do města Prostějov. Z města Prostějov je dále možné se napojit na dálniční síť a to díky R46. V tomto případě je vzdálenost na nájezd R46 cca 11,1 km. Dále je možné se napojit na R35 ve směru na Mohelnici, kde je vzdálenost na nájezd do Unčovic cca 22,6 km.

Nejbližší napojení obce na železniční trať (trať 271 Prostějov- Chornice) je Kostelci na Hané a odtud se občané mohou dostat dále do Prostějova na železniční trať Olomouce – Prostějov – Vyškov - Brno. Nicméně spoje z Kostelce na Hané nejsou moc časté a lepší dostupnost je zajištěna pomocí autobusové dopravy. Dopravní zatížení je minimální díky faktu, že obec neleží na důležité dopravní trase, která by vedla přímo přes obec.

Obrázek 5 Krajské silnice na katastru obce Lešany



Zdroj: <http://geoportal.gov.cz/web/guest/map?openNode=Orthoimagery&keywordList=inspire>

Tabulka 24 Seznam krajských cest procházejících katastrem obce Lešany

Číslo	Silnice	Technický stav
III/37752	Silnice Kostelec na Hané- Lešany- Ohrozim	Silnice v extravilánu i intravilánu obce je ve špatném stavu
III/37754	Silnice Lešany- Zdětín	Silnice v v extravilánu i intravilánu obce je ve špatném stavu.

Zdroj: Vlastní šetření

#### Místní komunikace

Obec disponuje sítí místních komunikací o celkové délce cca 2 956m. Výše uvedená délka je rovna délce všech místních komunikací v obci Lešany.

Z celkové výměry je 782 m v havarijním stavu s nutností rekonstrukce v nejbližší době. Ostatní komunikace jsou ve zhoršeném stavu a jsou kryty živíci případně dlažbou. Podrobná mapa stavu místních komunikací lze nalézt v tabulce č. 25 a v mapové příloze, kde jde jasně vidět stav místních komunikací a jejich lokalizace.

Tabulka 25 Stav a délka místních komunikací v obci

Lešany	Stav místních komunikací	Celková délka místních komunikací v daném stavu
	Místní komunikace v uspokojivém stavu, v nejbližších 7 letech nebude třeba výraznějších investic	Cca 648 m
	Místní komunikace v kritickém stavu, vyžaduje okamžitou opravu či investici, velmi zhoršená sjízdnost	Cca 782 m
	Místní komunikace ve zhoršeném stavu, v nejbližších letech nutnost investovat pro zabezpečení požadované funkčnosti	Cca 1 526 m

Zdroj: Vlastní šetření

V obci Lešany nejsou řešena parkovací místa. Problematika parkovacích míst by měla být řešena po komplexní rekonstrukci místních a krajských komunikací, která bude muset proběhnout po vybudování nové splaškové kanalizace.

#### Údržba místních komunikací

Běžná údržba komunikací je řešena obcí, kdy se zametá a řeší se běžný úklid či lehké opravy, zasypání atd. V zimním období spolupracujeme při úklidu sněhu s ROLS Lešany, který má potřebnou techniku.

#### Cyklodoprava

Cyklodoprava není v současné době v obci nijak řešena. Přes obec nevedou žádné cyklostezky.

#### Chodníky v obci

Chodníky v obci Lešany nejsou v dobrém stavu, avšak jsou i místa, kde chodníky chybí. V rámci vypracování programu rozvoje obce Lešany došlo k zjištění stavu všech chodníků v obci. Rovněž byla zjištěna potřeba vybudování chodníků nových podél komunikace krajské komunikace. Stav chodníků a celkové metráže lze vyčíst z tabulky č.26 a z přiložené mapy v příloze tohoto dokumentu.

Chodníky v obci Ochoz je nutné řešit, ale toto bude navazovat na další investiční akce obce. V obci chybí chodníky podél krajské komunikace, v nových lokalitách pro výstavbu rodinných domů. Část stávajících chodníků je ve špatném stavu proto je bude nutné rekonstruovat.

Tabulka 26 Chodníky v obci

Lešany	Stav chodníku	Celková délka chodníku v daném stavu
	Chodníky v dobrém stavu, do kterých není potřeba výraznějších investic v dalších letech	Cca 295 m
	Místa bez chodníků, kde je nutné vybudování nových chodníků	Cca 681 m
	Chodníky, do jejichž rekonstrukce je nutné investovat nejlépe ihned	Cca 1 632 m

Zdroj: Vlastní zpracování

## Dopravní obslužnost

Tabulka 27 Dostupnost a vzdálenost měst Olomouce a Prostějova

Lešany	Vzdálenost (km)	Dostupnost (min)
Olomouc	29,6	60
Prostějov	10,3	25

Zdroj: Vlastní šetření

Počet autobusových spojů do města Prostějova je 20 a to ve všední den. O víkendu jede jen jeden spoj. Doba, za kterou mohou občané docestovat do města Prostějova je cca 25 minut. Dopravní spojení mezi obcí Lešany a krajským městem Olomouc je možno přes pracovní dny cca 19 spoji. O víkendu je možné se dopravit do krajského města 2 spoji. Průměrná doba, která je potřeba na dopravu do krajského města je cca 60 minut, některé spoje jedou do krajského města i více než dvě hodiny a to díky faktu, že je nutné přesehat na jiný autobus či vlak. Na většinu návazných spojů je nutné přesehat v městě Prostějov. Spoje jsou zajišťovány například společnostmi ARRIVA MORAVA a.s., České dráhy a.s. a FTL- First Transport Lines a.s., Tourbus a.s. a Vojtila.

Množství a kvalita vlakových spojů je dostatečná u těch, které jedou z Kostelce na Hané.

Byla by potřeba kvalitnějších dopravních prostředků, které jsou z větší části mnoho let staré a je potřeba jejich rekonstrukce či jejich celková náhrada za nové dopravní prostředky. Obec nemá v majetku žádný dopravní prostředek, kterým by vozila občany jak na kulturní akce, tak k lékaři či za prací, jelikož je tato aktivita dostatečně pokryta soukromými subjekty. Obec je zapojena do systému KIDSOK. V rámci dopravní obslužnosti nechybí žádné spoje. Území leží mimo zájmy dopravy vodní, letecké a mimo zájmy výstavby dálnic, resp. rychlostních komunikací.

## 1.5 Vybavenost

### 1.5.1 Bydlení

Obec Lešany se bude rozvíjet v souladu se schválenou urbanistickou koncepcí v rámci stabilizovaných nebo návrhových ploch, s respektováním jejich regulačních pravidel, jako urbanistický celek s dominantní funkcí bydlení. Základním koncepčním předpokladem je respektování charakteristické ucelené, sevřené zástavby typické pro tento region a zachování kompaktnosti obce. Jako rovnocenné jsou respektovány a rozvíjeny prvky přírodních systémů ve vztahu obce a krajiny. Rozvoj obce je limitován přírodními podmínkami (konfigurace terénu), trasami technického vybavení a majetkoprávními vztahy.

Pro návrh řešení urbanistické koncepce a dalšího rozvoje obce je prioritní zachování vesnického prostředí. V současnosti je urbanistická struktura obce v zásadě vybudována a stabilizována. Původní zástavba obce Lešany je charakteristická řadovým řazením objektů podél silnic a ostatních místních komunikací. Mladší zástavba je charakteristická volným řazením izolovaných objektů podél silnic a

místních komunikací. Starší obytná struktura je tvořena objekty „grunty“ (zemědělské usedlosti a grunty s dvorním hospodářským traktem). Zástavba poválečného období je z větší části tvořena opět řadovou nebo volnou zástavbou rodinnými domy městského typu již téměř jako zástavba čistého bydlení. Zástavba je převážně jedno a dvoupodlažní se sedlovými střechami, jejichž hřeben je vždy rovnoběžný s přílehlou komunikací. V obci je jeden bytový dům o třech podlažích.

Prostorovou dominantou místního významu je kostel Nejsvětější Trojice a kaple sv. Františka Xaverského, který je situován v ploše místního hřbitova. Z měřítka stávající urbanistické struktury se částečně vyděluje bývalé středisko zemědělského družstva.

V obci se nepředpokládá masivní územní rozvoj, který by urbanistickou strukturu zásadně změnil. V řešeném území obce nejsou situovány žádné samoty. Stávající objekty jsou napojeny na stávající inženýrské sítě, a to v téměř celém rozsahu. Jedná se o vodovod, kanalizaci (dešťová), elektro a zemní plyn.

Jako zásadní se jeví umísťovat obytnou zástavbu především v prolukách zastavěného území, podporovat přestavbu starých zemědělských usedlostí pro funkci bydlení a výrobních služeb a usměrňovat umísťování drobné vybavenosti a služeb do centrální části obce hlavně formou vestavby do stávajících objektů.

Z hlediska ochrany krajinného rázu katastru je důležité veškeré zásahy do krajiny provádět citlivě, především s ohledem na charakter reliéfu. Při realizaci navržené zástavby je třeba dbát na zachování vesnického charakteru sídla (nízká podlažnost, sedlové střechy, popř. valbové a polovalbové s hřebenem rovnoběžným s osou přílehlé komunikace, sklon střech v rozmezí 35 - 45°, přiměřená výsadba vyšších dřevin v zahradách atd.) a vyhýbat se velkoobjemovým stavbám.

Níže uvedená tabulka zobrazuje domovní fond v obci Lešany. Tato tabulka vychází ze SLDB (sčítání lidu, domů a bytů) z roku 2011.

Tabulka 28 Domovní fond

	Celkem	rodinné domy	bytové domy	ostatní budovy
Domy úhrnem	152	150	1	1
Domy obydlené	129	127	1	1
z toho podle vlastnictví domu	fyzická osoba	120	-	-
	obec, stát	1	-	1
	bytové družstvo	-	-	-
	spoluvlastnictví vlastníků bytů	6	5	1
z toho podle období výstavby nebo rekonstrukce domu	1919 a dříve	25	-	-
	1920 - 1970	41	1	-
	1971 - 1980	24	-	-
	1981 - 1990	9	-	1
	1991 - 2000	12	-	-
	2001 - 2011	14	14	-

Zdroj: ČSÚ (veřejná databáze, SLDB 2011)

Z tabulky je patrné, že v Lešanech bylo v roce 2011 (SLDB) celkem 150 rodinných domů. Z toho obydlených rodinných domů bylo 127 (tj. 85 %), 1 obydlený bytový dům a 1 obydlená ostatní budova. Fyzických vlastníků rodinných domů bylo 120 osob. Obec či stát vlastní 1 ostatní budovu. Celkem 5 rodinných domů a 1 bytový dům je ve spoluvlastnictví vlastníků bytů. Dále je možné z tabulky vyčíst období výstavby nebo rekonstrukce domu v jednotlivých letech.

Další tabulka zobrazuje obydlené byty podle právního důvodu užívání a počtu obytných místností. Celkem obydlených bytů je 142, z toho 136 rodinných domů. Obydlených bytových domů je 5 a 1 ostatní budova. Z toho právního důvodu užívání bytu je celkem 111 rodinných domů ve vlastním domě, v osobním vlastnictví je 5 bytových domů, 1 rodinný dům je nájemní a žádný družstevní.

Tabulka 29 Obydlené byty podle právního důvodu užívání a počtu obytných místností

		Celkem	rodinné domy	bytové domy	ostatní budovy
Obydlené byty celkem		142	136	5	1
z toho právní důvod užívání bytu	ve vlastním domě	111	111	-	-
	v osobním vlastnictví	5	-	5	-
	nájemní	1	1	-	-
	družstevní	-	-	-	-
z toho s počtem obytných místností	1	2	2	-	-
	2	13	9	4	-
	3	29	27	1	1
	4	39	39	-	-
	5 a více	51	51	-	-

Zdroj: ČSÚ (veřejná databáze, SLDB 20011)

Informace z katastrálního úřadu (ČÚZK) - statistické údaje uvádějí, že k 18. 10. 2015 je v obci 146 rodinných domů č.p., 5 bytových domů č.p., 11 garáží bez čp/če, 41 zemědělských staveb bez čp/če a 2 rozestavěné budovy. Více informací prezentuje níže uvedená tabulka.

Tabulka 30 Statistické údaje z ČÚZK (stav ke dni: 18. 10. 2015) – katastrální území obce Lešany

Typ údaje	Způsob využití	Počet
č.p.	byt.dům	5
č.p.	jiná st.	1
č.p.	obč.vyb.	6
č.p.	rod.dům	146
č.p.	zem.stav	1
č.e.	jiná st.	1
č.e.	obč.vyb.	1
č.e.	rod.rekr	1
č.e.	zem.stav	1
bez čp/če	garáž	11
bez čp/če	jiná st.	11
bez čp/če	obč.vyb.	7
bez čp/če	rod.dům	3



Typ údaje	Způsob využití	Počet
bez čp/če	zem.stav	41
rozestav.		2
Celkem BUD		238
byt.z.	byt	6
Celkem JED		6
LV		358
spoluvlastník		546

Zdroj: ČÚZK (stav ke dni 04. 10. 2015)

#### **Sociální bydlení:**

V současné době nejsou v obci sociální byty, ale poptávka po nich existuje. Obec má v plánu vystavět 4 obecní byty. Na výstavbu sociálního bydlení by bylo možno využít prostor bývalé záložny č.p. 90, případně prostor nad prodejnu potravin č.p. 10.

#### **Podpora bytové výstavby obcí:**

Obec Lešany nemá bytové domy, ale poptávka po nich existuje. Obec má v plánu vystavět 4 obecní byty.

#### **Rozvojové plochy, územní plán (plochy připravené pro bytovou výstavbu):**

Obec Lešany nemá k dispozici vlastní pozemky. Všechny pozemky jsou v rukou soukromých osob.

#### **Zanedbané a nevyužívané budovy:**

Budova bývalé záložny č.p. 60 byla využívána jako knihovna a ordinace praktického lékaře. Po rekonstrukci prostor v budově obecního úřadu a přemístění knihovny a ordinace je budova prázdná, bez využití.

Objekt bývalé elektrárny a mlýna č.p. 67 je v havarijním stavu a po vyřešení majetkových vztahů určen buď k opravě, nebo demolici. Demoliční výměr je na budovu RD č. p. 16. Havarijní stav je např. u domů č.p.24, 43,106, atd.

#### **Podíl domů využívaných pro rekreaci:**

Neobydlené budovy jsou vesměs využívány k individuální rekreaci. V současné době je jich 23.

#### **Individuální rekreační objekty:**

Na katastru obce se nenachází chatová oblast ani samostatně stojící chaty.

### **1.5.2 Školství a vzdělávání**

Obec Lešany nedisponuje mateřskou ani základní školou. Děti a žáci dojíždějí do spádové školy v Kostelci na Hané, některé do Prostějova. Děti předškolního věku navštěvují školky v Ohrozimi, v Kostelci na Hané a Bílovicích. Obec nemá problém s umístováním dětí do spádových škol a mateřských školek. V obci neexistuje potenciál zřídit mateřskou školu, zájem nanejvýše je o vytvoření dětské skupiny pro skupinku předškolních dětí.

#### **Práce s dětmi a mládež**

Práci s dětmi a mládeží se věnuje SDH Lešany, které má dvě družstva mladých hasičů. Tato se zúčastňují okrskových soutěží, ale i soutěží v rámci MAS Regionu Haná a hry Plamen. Také kulturní a

sociální komise při ZO obce se zapojuje do práce s mládeží (každoroční divadelní představení pro ženy).

### Infrastruktura pro vzdělávání

V obci je k dispozici pro neformální a zájmové vzdělávání kulturní dům pro cca 100 osob, nově zrekonstruovaná víceúčelová místnost na Obecním úřadě s kapacitou cca 20 osob a hřiště v areálu Rybníček, které je v pronájmu SDH Lešany.

### 1.5.3 Zdravotnictví

V obci Lešany se nachází zdravotní stanice, kde ordinuje obvodní lékař jedenkrát týdně. Mimo tuto dobu musí občané dojíždět za zdravotnickou péčí do sousedních obcí či okolních měst. Nejbližší nemocnice je pak v nedalekém Prostějově (dojezdová vzdálenost asi 9 km). Fakultní nemocnice Olomouc je od obce vzdálena cca 22 km, Vojenská nemocnice v Olomouci je ve vzdálenosti cca 25 km. Zdravotnická záchranná služba je dostupná z Prostějova, Olomouce, nebo Konice (max. dojezd 20 minut). Do obce dojíždí rovněž charita Konice a Sanko.

V sousedním Kostelci na Hané (cca 3 km od Lešan) je k dispozici ordinace praktického lékaře pro dospělé, ordinace prakt. lékaře pro děti a dorost a zubní ordinace. Ostatní zdravotnické služby jsou pro občany umístěny v Prostějově (Zdravotnické centrum Prostějov cca 7 km), kde nalezneme ordinaci praktického lékaře pro dospělé, ordinaci praktického lékaře pro děti a dorost, zubní ordinaci, gynekologickou a jinou ambulanci. Do Prostějova a okolních obcí je velmi dobrá dopravní dostupnost pomocí veřejné dopravy.

V níže uvedené tabulce jsou vyobrazeni poskytovatelé zdravotnických služeb v sousedním Kostelci na Hané a Prostějově.

Tabulka 31 Poskytovatelé zdravotnických služeb v Kostelci na Hané a Prostějově

	Typ zařízení	Jméno a příjmení	Kontaktní informace
1.	Ordinace praktického lékaře pro dospělé	MUDr. Anna Kalábová, MUDr. Hana Ptáčková	Kostelec na Hané, Tyršova 33, tel.: 582 373 498, e-mail: anna.kalabova@seznam.cz, ordinační hodiny: Po., St., Čt., a Pá.: 7:00 – 13:00, Út.: 12:00 – 18:00 hod.
2.	Ordinace praktického lékaře pro dospělé	MUDr. Martina Anderová	Plumlov, Dukelská 548, tel. 582393116 martinaanderova@seznam.cz (1x týdně ordinuje v Lešanech)
3.	Ordinace praktického lékaře pro děti a dorost	MUDr. Zdeněk Kalčík, MUDr. Markéta Kalčíková	Prostějov, Trávnícká 2, tel.: 582 340 951, 582 340 947, e-mail: info@zdravotnickecentrum.cz, <a href="http://www.zdravotnickecentrum.cz/index.html">http://www.zdravotnickecentrum.cz/index.html</a>
4.	Ordinace praktického lékaře pro děti a dorost	MUDr. Mikulášková AGEL a.s	Prostějov, Mathonohova 291/1, tel.: 582 315 111, 582 315 269
5.	Samostatná ordinace praktického lékaře – stomatologa	APEX medical centrum	Kostelec na Hané, Sportovní 898, Tel.: 582 373 213, Mobil: 777 105 592, e-mail: info@apexcentrum.cz, <a href="http://www.apexcentrum.cz/index.php">http://www.apexcentrum.cz/index.php</a>
6.	Samostatná ordinace praktického lékaře	MUDr. Hoferek, MUDr. Macháček	Centrum zdraví, Prostějov, Vodní 4545/25, tel.: 582 330 086, Mobil: 776 598 363, E-mail: ortopedicka.ambulance@seznam.cz, Ordinační

	Typ zařízení	Jméno a příjmení	Kontaktní informace
	– ortopedická ambulance		hodiny: Po., Út., Čt.: 16:00 – 20:00, St.: 8:00 – 12:00 a 16:00 – 20:00.
7.	Samostatná ordinace praktického lékaře - stomatologa	MUDr. Helena Bednářová, MUDr. Zuzana Dočkalová aj.	Prostějov, Trávnícká 2, tel.: 582 311 306, 582 340 948, e-mail: info@zdravotnickecentrum.cz, <a href="http://www.zdravotnickecentrum.cz/index.html">http://www.zdravotnickecentrum.cz/index.html</a>
8.	Gynekologická ambulance	MUDr. Jiří Kincl, MUDr. Petr Konečný	Prostějov, Trávnícká 2, tel.: 582 345 875, e-mail: info@zdravotnickecentrum.cz, <a href="http://www.zdravotnickecentrum.cz/index.html">http://www.zdravotnickecentrum.cz/index.html</a>
9.	Diagnostické centrum (CT, mamograf, ultrazvuk)	ProMedica, spol. s r.o.	Prostějov, Edvarda Valenty 3969/19, Tel.: 582 366 068, Ordinační hodiny: Pondělí – Pátek: 7:00 – 14:30 hod.
10.	Zařízení lékárenské péče	Lékárna Karlov	Prostějov, Karlov 1, Tel.: 582 342 908, Provozní doba: Pondělí – Pátek: 7:00 – 17:30 hod.

Zdroj: vlastní zpracování

V obci chybí zařízení lékárenské péče. Nejbližší lékárna je k dispozici v Kostelci na Hané, Čelechovicích na Hané a Prostějově. Lékárna v Kostelci na Hané je otevřena Pondělí – Sobota (Po., St., Čt., Pá.: 08:00 – 16:00, Út.: 08:00 – 17:00, So.: 08:00 – 11:00 hod.).

Další specializované zdravotnické ambulance jsou k dispozici v budově Zdravotnického centra v Prostějově. Nachází se zde gynekologická ambulance, chirurgická ambulance, ortopedie, oční lékař, kožní lékař, urologická či neurologická ambulance. Nachází se zde rovněž pracoviště klinické biochemie a hematologie, logopedie, radiodiagnostické pracoviště atd. Ordinační hodiny nejsou na webových stránkách k dispozici.

Ordinační hodiny zubní ordinace APEX medical centrum jsou k dispozici na webových stránkách (v budově ordinuje několik zubních lékařů s různou pracovní dobou).

#### 1.5.4 Sociální péče

##### Komunitní plánování sociálních služeb

Samotné ORP Prostějov (jehož součástí je obec Lešany) komunitně neplánuje, komunitní plánování sociálních služeb probíhá v městě Prostějově.

##### Komunitní plánování sociálních služeb ve městě Prostějově

Komunitní plánování sociálních služeb je otevřený a cyklický proces zjišťování potřeb a zdrojů a hledání řešení, která nejlépe odpovídají místním podmínkám a potřebám lidí. Do procesu jsou zapojeni zástupci obcí/regionů/krajů, poskytovatelé a uživatelé sociálních služeb a veřejnost

##### Přínosy KPSS:

##### a) pro uživatele sociálních služeb a širokou veřejnost:

- možnost prosadit své zájmy a potřeby
- spolupráce na tvorbě místní sociální politiky
- zvýšení dostupnosti a kvality sociálních služeb
- plánování budoucí nabídky sociálních služeb dle potřeb

**b) pro poskytovatele sociálních služeb:**

- spolupráce na tvorbě místní sociální politiky
- zmapování aktuálních potřeb uživatelů
- navázání užší spolupráce se zadavatelem a jednotlivými poskytovateli
- prezentace činnosti v katalogu sociálních služeb

**c) pro zadavatele:**

- užší spolupráce s poskytovateli sociálních služeb
- zmapování regionální potřeby sociálních služeb
- efektivní vynakládání finančních prostředků na zajištění služeb
- systém sociálních služeb odpovídá místním potřebám a regionálním specifikům
- lepší možnosti řešení problematiky sociálních služeb a sociálního začlenění
- partnerství a spolupráce
- zapojování místního společenství
- hledání nových lidských zdrojů a finančních zdrojů
- průběh zpracování komunitního plánování je stejně důležitý jako jeho výsledný dokument
- kompromis přání a možností

**Projekt "Vytvoření střednědobého plánu rozvoje sociálních služeb v Prostějově" (1. 5. 2009 - 30. 4. 2011)**

Smyslem projektu bylo zpracovat střednědobý plán rozvoje sociálních služeb na území města Prostějov, který by mapoval situaci v této oblasti. Vznikl tak nadčasový dokument, který poukázal na nedostatky v systému poskytování sociálních služeb a definuje potřeby jednotlivých uživatelů na vytyčeném území. Projekt si kladl za cíl dokončit započaté procesy plánování sociálních služeb, zefektivnit vynaložené finanční prostředky na tyto služby a vytvořit pevné organizační struktury. Veškeré aktivity navázali na přípravnou fázi, která byla ve Městě Prostějov již realizována pomocí zřízených pracovních skupin mající plnou podporu Zastupitelstva města.

V rámci projektu byla zpracována např. sociodemografická analýza, na kterou navázali analýza potřeb uživatelů sociálních služeb, finanční analýza poskytování těchto služeb nebo katalog jejich poskytovatelů. Získané informace byly dále zpracovávány a následně použity na tvorbu střednědobého plánu rozvoje sociálních služeb v Prostějově.

Tento projekt vznikl ve spolupráci Střediska rozvoje sociálních služeb, o.p.s. v Jeseníku (žadatele projektu) a Města Prostějov (partnera projektu) a za finanční podpory Evropského sociálního fondu prostřednictvím Operačního programu Lidské zdroje a zaměstnanost a státního rozpočtu ČR.

**Návazný projekt "Podpora střednědobého plánování rozvoje sociálních služeb v Prostějově" (1. 3. 2012 - 28. 2. 2014)**

Středisko rozvoje sociálních služeb, o.p.s. Jeseník uspělo již s druhou žádostí o finanční podporu procesu střednědobého plánování rozvoje sociálních služeb ve městě Prostějově z prostředků Operačního programu Lidské zdroje a zaměstnanost. Město Prostějov jako partner obou projektů dokončilo aktivity současného procesu „Střednědobého plánu rozvoje sociálních služeb ve městě Prostějově pro období let 2010 – 2013“. Po vyhodnocení jeho úspěšnosti, tedy nakolik se podařilo uskutečnit vše, co se naplánovalo, byly zahájeny práce na aktualizaci informací o potřebách občanů Prostějova, ale i poskytovatelů sociálních a návazných služeb. Nejedná se o zřizování nových služeb, ale především o udržení těch stávajících, které občanům statutárního města Prostějova, usnadňují nelehké životní situace, které jsou nedílnou součástí lidského života.

**Kontaktní osoba:**

*koordinátor projektu*  
DiS. Lukáš Brzoska

Magistrát města Prostějova, odbor sociálních věcí, ul. Školní 4  
tel.: 582 329 450  
e-mail: lukas.brzoska@prostejov.eu

### Dostupnost sociálních služeb v obci

V samotné obci se zařízení se sociálními službami nenachází, obyvatelé však mohou využívat sociálních služeb okolních obcí.

### Poskytovatelé sociálních služeb v Regionu HANÁ

Tabulka 32 Přehled poskytovatelů sociálních služeb v Regionu HANÁ

	Organizace	forma	Název zařízení	Poskytované sociální služby
1.	Dům seniorů František – Náměšť na Hané, p.o.	p.o. kraje	Dům seniorů František – Náměšť na Hané, p.o.	Domov pro seniory
2.	Domov důchodců Jesenec, p.o.	p.o. kraje	Domov důchodců Jesenec, p.o.	Domov pro seniory
3.	Domov pro seniory Kostelec na Hané, p.o.	p.o. obce	Domov pro seniory Kostelec na Hané, p.o.	Domov pro seniory
4.	Domov pro seniory Ludmírov	p.o. obce obce	Domov pro seniory Ludmírov	Domov pro seniory
5.	Domov se zvláštním režimem Bílsko Prostějov	o.p.s.. kraje	Domov se zvláštním režimem Bílsko	Domov se zvláštním režimem
6.	Charita Konice	církevní organizace	Dům pokojného stáří Bohuslavice a Konice	Domov pro seniory
			Charitní pečovatelská služba	Pečovatelská služba
7.	Pomadol Olomouc	s.r.o.	Pomadol Olomouc	Pečovatelská služba
8.	Trilobit o.p.s.	o.p.s. zřizovatelem obec Čelechovice na Hané	Trilobit o.p.s.	Chráněné bydlení

	Organizace	forma	Název zařízení	Poskytované sociální služby
9.	Obec Čechy pod Kosířem (zřizovatel a provozovatel), Charita Konice (poskytovatel soc. služeb)	církevní organizace	Dům pokojného stáří s pečovatelskou službou Čechy pod Kosířem	Pečovatelská a ošetřovatelská služba

Zdroj: Vlastní zpracování, internetové stránky obcí

9 subjektů poskytuje v RH celkem 10 registrovaných sociálních služeb.

### Podmínky pro život seniorů

V obci Ptení funguje SPCCH (Svaz postižených civilizačními chorobami), kde docházejí i obyvatelé Lešan (účastní se také výjezdů a akcí, které pořádá SPCCH).

### 1.5.5 Kultura

Nejstarší zmínka v listinách o obci Lešany (Lessen, Lessan, Leschan, Loschan) je z roku 1215. Vratislav, markrabě moravský dává klášteru hradištskému v Olomouci panství, jehož hranice obšírně popisuje. Podle starých dokladů hranice panství sahaly od Určic z jedné strany, od Lešan a Konice z druhé strany, od řeky Studené a Hrochovska, až k veřejné cestě z Jevíčka do Konice na vrch Malinného a Dešna, na vrch Javorník a Boryšov. Kromě tohoto panství náležejícího církevní moci, byla část dědiny Lešany v moci světské. V držení se vystřídalo několik pánů, mezi nejznámější patřili držitel Plumlova Beneš z Kravař, Oldřich z Boskovic, Jan Puška z Kunštátu.

Roku 1722 byla vystavěna kaple sv. Františka Xaverského pod osadou nákladem obce Lešanské. Tehdy byly též zasazeny kolem kaple lípy v podobě kříže a každý soused prý zasadil jednu.

Zvonice uprostřed obce se stavěla roku 1831 a byly na ni 24. dubna 1834 zavěšeny Spurného hodiny.

Na podzim roku 1853 se stavěl hřbitov a peníze získala obec prodejem borovic v Rybníčku.

Až do roku 1872 navštěvovaly děti z Lešan školu v Ohrozimi, která byla postavena v roce 1823. V letech 1868 až 1871 se pohyboval počet lešanských dětí navštěvujících školu v Ohrozimi mezi 60-70ti dětmi. Proto bylo roku 1872 rozhodnuto postavit v obci školu. Roku 1888 se přistavěla ke škole ještě jedna třída. V době stavby školy měla obec 560 obyvatel.

V červenci roku 1882 se pokládal základní kámen k nové kapli Lešanské. Celková stavba trvala až do roku 1884, kdy byla 16. listopadu nově postavená kaple sv. Františka Xaverského vysvěcena děkanem Josefem Novákem z Prostějova. Zároveň byl vysvěcen i hřbitov. V době první světové války byly zvony z kaple zabaveny pro potřeby zbrojního průmyslu a vráceny zpět až v roce 1996.

Po roce 1918 bylo první významnou událostí ve svobodné vlasti postavení elektrárny. Za tímto účelem bylo zřízeno elektrárenské družstvo, jehož předsedou byl občan Břetislav Kvapil. Již v roce 1921 byla postavena samostatná elektrárna spojená se šrotovacím mlýnem, loupačkou na obilí a kroupy a jedním složením na výrobu rezné mouky. Vše bylo zřízeno nákladem 300 000 Kčs a svítit se začalo v obci 26. listopadu. Dalším rokem byla přistavěna ještě pekárna. Elektrárna byla v provozu do roku 1929, kdy byla obec připojena ke středomoravské elektrárně v Přerově. V budově zůstal nadále jen mlýn s pekárnou.

V roce 1921 byl postaven pomník padlým a zemřelým v první světové válce nákladem 9600 Kčs. K jeho odhalení došlo 4. září za přispění místních spolků. Po roce 1945 byl doplněn pomník deskou se jmény padlých a umučených v druhé světové válce.

K dalším významným stavbám patří výstavba koupaliště - požární nádrže, která byla ukončena v roce 1968. V roce 1971 bylo v obci zřízeno výbojkové osvětlení. V roce 1980 byla zahájena výstavba prodejny potravin.

**KULTURNÍ ATRAKTIVITY V OBCI:** (v obci se nachází tyto nemovité kulturní památky vedené v Ústředním seznamu kulturních památek):

- **objekt lidové Zvonice** (na návsi v centrální části obce) – památkově chráněna
- **kostel Nejsvětější Trojice a kaple sv. Františka Xaverského** (na východním okraji obce u hřbitova) – památkově chráněno od 29. prosince 1994.
- **boží muka** (při silnici do Kostelce na Hané)



Zvonice



Kostel Nejsvětější Trojice a kaple sv. Františka Xaverského

Mezi památky místního významu, které se v katastru obce Lešany nacházejí, patří:

- **devět křížů:** Motalův kříž u Zvonice, kříž před kaplí sv. Františka Xaverského, kříž na hřbitově, kříž u Jána, Motalův kříž nad Rybníčkem – poškozený, kříž v horní části vesnice (před Komárkovým), Hemerkův kříž u silnice směrem na Zdětín, Kvapilův kříž na Syrovátkách (původně stál na Sarasích, pak přemístěn do zahrady MŠ a nyní na Syrovátkách), Zaoralův kříž (původně stál v třešňové aleji na cestě do kostela do Ohrozimi, nyní zrekonstruován a umístěn rodinou Vrátníkových nad Zmolou)
- **pomník věnovaný obětem 1. a 2. světové války** (u Zvonice)
- 

Dále se v obci v současnosti nachází jeden památkově chráněný strom - *Lešanský jírovec*, který rovněž vyžaduje specifickou ochranu a péči stejně jako nemovité kulturní památky. V roce 1988 byla „Lešanská skupina“ - 4 lípy a 1 jírovec vyhlášena jako skupina památných stromů z důvodů vysoké estetické hodnoty. V březnu 2009 Městský úřad v Prostějově Odbor životního prostředí rozhodl z důvodů jiných veřejných zájmů, které výrazně převyšují nad zájmem ochrany přírody o zrušení

ochrany památného stromu u 4 lip malolistých, neboť přestaly plnit svou funkci krajinnou a estetickou a ponechal ochranu památného stromu pouze pro jírovec mandál.

Strategickým cílem obce je tyto památky chránit a zachovat jejich historickou a kulturní hodnotu.

Následující tabulka prezentuje přehled nejvýznamnějších kulturních akcí pořádaných v obci.

Tabulka 33 Akce – kalendář (významné akce pořádané v obci):

Datum	Přehled významných akcí pořádaných v obci	Pořádající
Leden	Setkání seniorů	Obec Lešany
Únor	Ples SDH	SDH Lešany
	Dětský karneval	SDH Lešany
Duben	Společenské odpoledne ke svátku MDŽ a Dni matek	Obec Lešany
Květen	Dětský den	Obec Lešany
Srpen	Nohejbalový turnaj, odpoledne pro děti a Srpnová noc	SDH Lešany
Září	Drakiáda	SDH Lešany
Říjen	Lampionový průvod	Obec Lešany, SDH Lešany, MS Háj Lešany
Prosinec	Mikulášská nadílka	Obec Lešany
	Silvestrovské setkání na návsi s ohňostrojem	Obec Lešany

Zdroj: vlastní zpracování

#### Dostupnost kultury v okolí:

Občané převážně dojíždí za kulturou spádově do Prostějova, Kostelce na Hané, Olomouce a do sousední Konice. Městské kulturní středisko Konice pořádá nejrůznější hudební festivaly, divadelní akce, Vánoční trhy, expozice zvyků a řemesel, výstavy atd. Více informací poskytuje turistické informační centrum (TIC) v Konici - (provozní doba: Pondělí – Pátek: 9:00 – 12:30 a 13:00 – 16:00 hod., tel.: 582 334 987, Mobil.: 739 333 721, e-mail: lexmanova@meksikonice.cz).

Olomouc je městem kultury. Nalezneme zde sídlo Moravské filharmonie a Moravského divadla, které již oslavilo 80. výročí svého založení. Dalším známým divadlem je Divadlo hudby, které se věnuje alternativním projektům a jako intimní klubová scéna nabízí širokou škálu představení zaměřenou na různorodé publikum. Divadlo Tramtarie a Divadlo Konvikt doplňují olomouckou alternativní scénu a svým repertoárem přitahují hlavně mladé publikum. Divadlo Konvikt ve spolupráci s Moravským divadlem pravidelně pořádá na přelomu dubna a května úspěšný festival Divadelní Flora. Pro nejmenší je v Olomouci loutkové divadlo Kašpárkova říše. V Olomouci nalezneme nespočet galerií, muzeí (např. Arcidiecézní muzeum, Vlastivědné muzeum, atd.) a kin (Multikino Cinestar, Premiere Cinemas a Kino Metropol).

#### Chybějící kulturní zařízení:

Není k dispozici žádná kulturní infrastruktura pro cestovní ruch, pouze areál Rybníček.

#### Sály (pro divadlo), kina, výstavní prostory, koncertní prostory apod:

- Areál Rybníček



- Přednáškový sál a zasedací místnost na OÚ
- Kulturní dům

#### **Kulturní památky nehmotné:**

Obec Lešany se nachází na území Hané. Rodák Jan Zbořil (1879-1959) významnou měrou přispěl k zachování kulturního dědictví Hané. Byl to významný hanácký patriot, kronikář, sběratel, spisovatel a propagátor hanácké kultury. Jeho významné sbírky krojů, nákresů a rytin byly po jeho smrti předány prostějovskému muzeu. Je spoluautorem odborných publikací, týkajících se Hané v jeho době a přispívatelem časopisů.

#### **Kulturní počiny v obci (v uplynulých letech a plánované):**

- V roce 2013 SDH oslavil 130 let od svého založení
- V roce 2015 obec Lešany oslavila 800 let od první písemné zmínky o obci
- V roce 2017 oslavíme 20 let od znovuoobnovení zvonů na kapli S. Františka Xaverského
- V roce 2019 oslavíme 140. výročí narození a 60. výročí od úmrtí rodáka Jana Zbořila

### **1.5.6 Sport a volnočasové aktivity**

Pro sportovní volnočasové aktivity je využíván kulturní dům, kde probíhá pravidelné cvičení (kalanetika, zumba). Mládež využívá kulturního domu pro stolní tenis.

V části obce Dvorek je vybudováno dětské hřiště pro setkávání dětí a maminek včetně zázemí (altánek, lavičky).

V areálu rybníček je vybudováno hřiště pro nohejbal a basketbal včetně zázemí (WC, občerstvení) provozovaného SDH. Toto zázemí není napojeno na kanalizaci, která však v obci v současné době neexistuje a je potřeba jejího vybudování.

Protože Lešany nemají sportovní spolky, není sportovní činnost organizována.

## **1.6 Životní prostředí**

### **1.6.1 Stav životního prostředí**

V obci se nevyskytuje žádný závažnější jev, negativně ovlivňující životní prostředí v obci.

#### **Půdní fond, kvalita půd, míra ohrožení erozí**

Zemědělská půda tvoří více než 89% rozlohy katastru obce, lesní pozemky pak pouhé 3%. Ze zemědělské půdy je téměř 91% orná, zbytek tvoří zahrady, trvalé travní porosty a minimálně ovocné sady.

Vzhledem k charakteru krajiny a svažitosti území je zemědělská půda na některých místech potenciálně náchylná k vodní erozi. V současné době díky způsobu hospodaření nedochází k výraznějším problémům se splachem půd. Stav se také zlepšil po realizaci projektu „protipovodňového a protierozičního opatření v katastrálním území obcí Lešany a Ohrozim“

#### **Kvalita ovzduší**

V obci neexistuje větší zdroj znečištění ovzduší. Problémem, zejména v chladnější polovině roku, je bodové znečištění nesprávným topením v lokálních v některých domácích topeništích (kotle, krby, kamna), a to zejména v období inverzního klimatu.

#### **Kvalita vody z lokálních zdrojů**

Poměrně hojně je v obci využívání lokálních zdrojů podzemní vody domácnostmi, jako doplněk vybudované kompletní vodovodní sítě, u části domácností též výlučné. Obec má vybudovaný veřejný vodovod, na který je napojeno 60 % trvale bydlících obyvatel.

Všechny lokální zdroje vody ve vlastnictví obce jsou z hygienických důvodů (nadlimitní množství dusičnanů a dusitanů) nevhodné jako voda pitná.

Nejvýznamnější tok protékající katastrem obce – Lešanský potok, je silně zatížen nepřítomností kanalizace a ČOV v obci. Kvalita vody je více než kritická, zejména v letních měsících.

#### **Míra ohrožení hlukem**

Nejzávažnějším zdrojem hluku v obci je průtah silnic III. třídy přes katastr obce i centrem obce samotné. V obci nejsou vybudována protihluková zařízení.

V obci se nenacházejí žádné plochy nebo areály brownfields, či lokality s ekologickými zátěžemi, které by obec musela řešit.

#### **Přehled nejvýznamnějších prvků ovlivňujících životní prostředí obce pozitivně**

- Přírodní památka Na hůrkách – významné refugium
- Péče o rozptýlenou krajinnou zeleň, významné stromy
- Protipovodňová a protierozní opatření: Realizace výstavby protipovodňového a protierozního opatření v katastrálním území obcí Lešany a Ohrozim eliminovala častá rizika povodní, např. v roce 1987, a v devadesátých letech a riziko eroze půdy. Jednalo se o významnou stavbu, která si zasloužila pozornost veřejnosti a proto zde i proběhla schůzka odborníků z celé republiky.

#### **Přehled nejvýznamnějších prvků ovlivňujících životní prostředí obce negativně**

- neexistující kanalizace a ČOV: Hlavní ekologickou zátěží je neexistující kanalizace s čističkou odpadních vod. V obci je dílčí dešťová kanalizace, která odvádí srážkové, částečně i vody z nezastavěného území obce a tyto jsou bez čištění odváděny do místní vodoteče. Z některých domů jsou splaškové odpadní vody svedeny do bezodtokových jímek na vyvážení (žump) a v časových intervalech jsou vyváženy, u některých jsou vybudovány septiky a přepady ze septiků jsou napojeny do kanalizace. Kanalizační systém je vybudován převážně z betonových trub.
- dopravní zátěž – silnice III. třídy
- bývalá skládka – potřeba rekultivace, nekontrolovaný dovoz odpadů
- bývalý mlýn – ekologická zátěž, jsou zde uskladněny obaly od chemikálií z dob bývalého zemědělského družstva, střešní krytina azbest

### **1.6.2 Ochrana životního prostředí**

Obec Lešany neleží na území žádného velkoplošného zvláště chráněného území. Nejbližšími velkoplošnými chráněnými územími jsou CHKO Moravský Kras a CHKO Litovelské Pomoraví.

#### **Maloplošná chráněná území:**

V blízkosti obce kolem návrší Bílá hora, směrem k obci Zdětín, se nachází v nadmořské výšce 340 m. n. m. na ploše 3,93 ha přírodní památka „Na Hůrkách“. Chrání zbytek travinobylinných lad na bývalých pastvinách, kde se vyskytují někteří zástupci chráněných rostlin např. koniklec velkokvětý, sveřep japonský, sveřep luční, hlaváček letní, drchnička modrá, rmen rakouský, šklebivec přímý, prorostlák okrouhlolistý, divizna brunátná, čičorka pestrá, rozrazil klasnatý, modřelec chocholatý, hvozdík kartouzek, krušík široolistý nebo živočichů, jako žlutásek jižní, tuhýk obecný a ještěrka obecná.

Rozvojové záměry obce nejsou ve střetu s územní ochranou přírody. Obec také neeviduje žádné závažnější problémy obecné ochrany přírody na svém území. V obci nepůsobí žádná organizace, věnují se systematicky oblasti ochrany přírody.

### Ochrana jedinců, památné stromy:

V obci se v současnosti nachází jeden památkově chráněný strom - Lešanský jírovec, který rovněž vyžaduje specifickou ochranu a péči stejně jako nemovité kulturní památky. V roce 1988 byla „Lešanská skupina“ - 4 lípy a 1 jírovec vyhlášena jako skupina památných stromů z důvodů vysoké estetické hodnoty. V březnu 2009 Městský úřad v Prostějově Odbor životního prostředí rozhodl z důvodů jiných veřejných zájmů, které výrazně převyšují nad zájmem ochrany přírody o zrušení ochrany památného stromu u 4 lip malolistých, neboť přestaly plnit svou funkci krajinnou a estetickou a ponechal ochranu památného stromu pouze pro jírovec maďal.

## 1.7 Správa obce

### 1.7.1 Obecní úřad a kompetence obce

#### Velikost úřadu, personální zajištění

Tabulka 34 Personální zajištění OÚ Lešany

Personální zajištění OÚ Lešany		
Orgán	Počet osob/členů	Funkce
OÚ	1	účetní, hospodářka
Zastupitelstvo	7	starosta, místostarosta, 5 členů
Finanční výbor	3	předseda, 2 členové
Kontrolní výbor	3	předseda, 2 členové
Komise veřejného pořádku	3	předseda, 2 členové
Kulturní a sociální komise	3	předseda, 2 členové
Komise životního prostředí	3	předseda, 2 členové

Zdroj: [www.obeclesany.cz](http://www.obeclesany.cz)

#### Vybavenost obce Lešany

Tabulka 35 Vybavenost obce Lešany

Vybavenost obce	
Typ úřadu	Obecní úřad
Kód obce	589683
Okres	Prostějov
SO ORP	Prostějov
SO POÚ	Prostějov
Finanční úřad	Prostějov
Stavební úřad	Kostelec na Hané
Matrika	Kostelec na Hané
Kanalizace (ČOV)	NE
Veřejný vodovod	ANO
Plynofikace	ANO
Pošta	ANO

Veřejná knihovna	ANO
Zdravotnické zařízení	NE
Lékárna	NE
Mateřská škola	NE
Základní škola	NE
Dostupnost sídla kraje (km)	25
Dostupnost sídla okresu (km)	10

Zdroj: ČSÚ – karty obcí

#### Organizace zřízené obcí

Obec Lešany není zřizovatelem žádné organizace.

#### Obecní vyhlášky

Přehled vydaných obecních vyhlášek: <http://www.obeclesany.cz/urad-obce/dulezite-dokumenty-obce/>

#### 1.7.2 Hospodaření a majetek obce

S majetkem obce úzce souvisí finanční ukazatel celkové likvidity obce. Tedy jak je majetek obce schopný přeměnit se na peníze za sledované období. Likvidita obce je vyjádřena podílem oběžných aktiv ku krátkodobým závazkům. Míra likvidity v obci Lešany za rok 2013 je na hodnotě 17,69, vhodná míra je 1,5. Míra likvidity obce Lešany je vysoká. Podobnou likviditu nemají žádné obce v okolí. Nejméně likvidní jsou budovy, nejvíce likvidní peníze.

#### Rozpočet obce a jeho zhodnocení za 5 let, (vyrovnaný/přebytkový/deficitní rozpočet)

Saldo rozpočtu značí rozdíl mezi příjmy a výdaji obce. Kladnou hodnotou se rozumí přebytek rozpočtu, zápornou schodek. Tabulku doplňuje graf, ze kterého lze jasně vypořadovat, že saldo rozpočtu obce Lešany v pětiletém horizontu kolísá. Deficit byl zaznamenán v roce 2011 a 2012. Deficit v roce 2011 byl způsoben vícepracemi při rekonstrukci zdravotní stanice, kde skutečný stav budovy byl v horším stavu, než se předpokládalo a tím došlo k prodražení stavby

Deficit, resp. přebytek v letech 2012 – 2013 souvisí s akcí Rekonstrukcí návsi v obci Lešany, kdy v jednom roce byla uhrazena realizace z úvěru a teprve na začátku roku 2013 došla dotace ze SZIFu.

Tabulka 36 Celkem saldo

	2010	2011	2012	2013	2014
Celkem saldo (po konsol.)	+ 547 490 Kč	-102 072 Kč	-2 076 344 Kč	+ 3 348 479 Kč	+ 1 490 000 Kč
Na obyvatele	+ 1 441 Kč	-269 Kč	-5 464 Kč	+ 8 812 Kč	+ 3 921 Kč

Zdroj: <http://monitor.statnipokladna.cz/>

Graf 8 Celkem saldo



Nelze však přesně určit, zda přebytkový rozpočet je pozitivní a deficitní negativní. Více informací o zhodnocení rozpočtu obce můžeme získat z rozpočtové třídy 8 financování.

Strukturu obecních příjmů a výdajů uvádějí tabulky č. 37 a č. 38.

Tabulka 37 Příjmová stránka obecního rozpočtu

Rok	Daňové příjmy	Nedaňové příjmy	Přijaté transfery	Kapitálové příjmy
2010	3 600 tis. Kč	316 tis. Kč	212 tis. Kč	41 tis. Kč
2011	3 500 tis. Kč	268 tis. Kč	518 tis. Kč	0 Kč
2012	3 498 tis. Kč	663 tis. Kč	114 tis. Kč	3 179 tis. Kč
2013	4 283 tis. Kč	223 tis. Kč	4 611 tis. Kč	223 tis. Kč
2014	4 105 tis. Kč	139 tis. Kč	601 tis. Kč	214 tis. Kč

Zdroj: <http://monitor.statnipokladna.cz/>

Příjmová stránka obce je charakteristická největším podílem z daní, což je typické pro obecní rozpočty. Do daňových příjmů obecně patří svěřené či sdílené daně a místní, správní a ostatní poplatky. Z tabulky je zřejmé, že výše daňových příjmů v letech roste, což je pozitivní skutečnost pro obec Lešany. Menší výkyv nastal v roce 2013, kdy přijaté transfery činily 4 611 tis. Kč, a v roce 2012 kapitálové příjmy činili 3 179 tis. Kč. To bylo způsobeno realizací akce Rekonstrukce návsi v obci Lešany včetně čerpání překlenovacího úvěru na financování akce.

Tabulka 38 Výdajová stránka obecního rozpočtu

Rok	Průmyslová a ostatní odvětví hospodářství	Bezpečnost státu a právní ochrana	Služby pro obyvatelstvo	Všeobecná veřejná správa a služby	Zemědělství, lesní hospodářství a rybnářství	Sociální věci a politika zaměstnanosti
2010	1 162 tis. Kč	64 tis. Kč	1 045 tis. Kč	1 404 tis. Kč	15 tis. Kč	7 tis. Kč
2011	491 tis. Kč	76 tis. Kč	1 318 tis. Kč	2 497 tis. Kč	2 tis. Kč	2 tis. Kč
2012	120 tis. Kč	31 tis. Kč	7 036 tis. Kč	2 292 tis. Kč	23 tis. Kč	27 tis. Kč
2013	184 tis. Kč	91 tis. Kč	989 tis. Kč	4 952 tis. Kč	2 tis. Kč	10 tis. Kč
2014	30 tis. Kč	35 tis. Kč	1 406 tis. Kč	2 074 tis. Kč	14 tis. Kč	9 tis. Kč

Zdroj: <http://monitor.statnipokladna.cz/>

Výdajová stránka obecního rozpočtu je charakteristická nejvyššími výdaji na veřejnou správu, což je typická skutečnost pro obecní rozpočty. Další velkou část obecních výdajů tvoří výdaje na služby pro obyvatelstvo. Menší výkyv je zaznamenán v roce 2012, kdy výdaje služby pro obyvatelstvo tvořily 7 036 tis. To bylo způsobeno realizací akce Rekonstrukcí návsi v obci Lešany. Jinak je výdajová stránka rozpočtu obce relativně stabilní.

#### Získané nenárokové dotace v posledních 5 letech

Nenárokové dotace jsou dotace, o které se obec musí sama ucházet a dle splnění různých kritérií jsou obci přiděleny finanční prostředky. Nenárokové dotace jsou účelově zaměřeny. Tabulka č. udává získané nenárokové dotace v posledních 5 letech.

Tabulka 39 Získané dotace v 5 letech

Rok	Poskytovatel	Účel	Dotace (v tis. Kč)
2010			
2011	Olomoucký kraj	Rekonstrukci zdravotní stanice	300
2012	SZIF	Rekonstrukce návsi v obci Lešany	5000
2013	SFŽP	Zateplení budovy OÚ	1000
2014	Olomoucký kraj	Vybavení JSDH	5
2014	SFŽP	V rámci dotace Mikroregionu Kostecko na řešení likvidace bioodpadů	500
2014	MMR	Obnova kříže Lešany	137
2014	Olomoucký kraj	Oprava pomníku padlých	50
2015	Olomoucký kraj	Vybavení JSDH	5

Zdroj: vlastní šetření

#### Finanční majetek obce

Obec Lešany nedisponuje žádným finančním majetkem.

**Přehled nejdůležitějších budov ve správě obce a jejich stav (nemovitý majetek obce, jeho stav a způsob využívání)**

Tabulka uvádí přehled nejdůležitějších nemovitostí v majetku obce. Tak jako ve většině obcí, vlastní i obec Lešany typické nemovitosti jako je hasičská zbrojnice, budova obecního úřadu a obecního domu nebo drobné sakrální stavby. Obec nevlastní byty.

Tabulka 40 Přehled nejvýznamnějších nemovitostí v majetku obce

Název objektu (nemovitosti)	Stav *	Potřebná opatření a investice ke zlepšení stavu
Kulturní dům	uspokojivý	v současné době nejsou potřeby investice
Zvonice	velmi dobrý	v současné době nejsou potřeby investice
Obecní úřad**	vynikající	v současné době nejsou potřeby investice
Obecní hospoda	uspokojivý	v současné době nejsou potřeby investice
Zbrojnice	Havarijní stav	Výměna střechy, oken, opravy omítek. Investice 2 000 000,- Kč
Prodejna potravin	nedostačující	Výměna střechy, oken. Investice 2 000 000,- Kč
Kostel Nejsvětější Trojice a kaple sv. Františka Xaverského	nedostačující	Památkově chráněný objekt. Odstranění vlhkosti zdiva, opravy omítek vnitřních i vnějších, výmalba. Investice 5 000 000,- Kč
Kaple sv. Františka Xaverského	nedostačující	Památkově chráněný objekt. Statické zajištění objektu, oprava. Investice 2 000 000,- Kč
<b>V SOUKROMÉM VLASTNICTVÍ:</b>		
Objekt bývalé elektrárny a mlýna č.p.67	havarijní stav	Krajský soud jmenoval likvidátora, který zajistí prodej uvedené nemovitosti. Nový majitel zajistí buď opravu, nebo demolici.

Zdroj: Vlastní zpracování

\*popište stav výběrem jedné varianty: **vynikající, velmi dobrý, uspokojivý, nedostačující, havarijní stav**

\*\* V budově OÚ sídlí praktický lékař (dochází 1x týdně), místní lidová knihovna vybavená internetem (1x týdně), zasedací místnost s kuchýňkou (slouží jako místnost pro konání veřejných zasedání ZO, setkávání spolků, seniorů, dětí, přednášky)

**Vlastnictví obecních pozemků (lesy, pole, pozemky k zastavění)**

Obec nevlastní pozemky vhodné k zastavění.

Obec vlastní zemědělské pozemky – 12,65 ha, které jsou v pronájmu zemědělské společnosti ROLS Lešany.

Ve vlastnictví obce Lešany je 13,317 ha lesů.

**Ekonomická efektivnost nemovitého majetku, tj. provozní náklady vs. přínosy (příjmy z pronájmu)**  
Obecní majetek ovlivňuje ekonomickou i sociální úroveň obce. Majetek může být využíván k veřejně prospěšným účelům, k výkonu vlastní samosprávy nebo k podnikání. Hospodařit s obecním majetkem může být pro obec velmi zajímavý příjem, zejména dlouhodobý a stabilní v případě pronájmu.

Tabulka 41 Ekonomická efektivnost nemovitého majetku

Název objektu (nemovitosti)	Ekonomická efektivnost nemovitého majetku
Pohostinství	Provozní N 0,- Kč za rok / příjmy z pronájmu 24 000,- Kč za rok
Prodejna potravin	Provozní N 0,- Kč za rok / příjmy z pronájmu 6 000,- Kč za rok
Kulturní dům	Provozní N 15 000,- Kč za rok / příjmy z pronájmu = 15 000,- Kč za rok
Pozemky pro drobnou zemědělskou výrobu	Provozní N 0,- Kč za rok / příjmy z pronájmu = 2 000,- Kč za rok
Pozemky pro zemědělskou velkovýrobu	Provozní N 0,- Kč za rok / příjmy z pronájmu = 42 000,- Kč za rok
Areál Rybníček	Provozní N 0,- Kč za rok / příjmy z pronájmu = 1 000,- Kč za rok

Z tabulky je zřejmé, že ekonomická efektivnost nemovitého majetku ve vlastnictví obce je velmi nízká nebo téměř nulová. Žádné nemovitosti negenerují příjmy z pronájmu, jejich správa je ekonomicky ztrátová, jelikož se vynakládají výdaje pouze na provozní činnost nemovitosti. Podobná situace je i v okolních obcích, kdy neexistují příjmy z pronájmu obecních objektů, s výjimkou obecního domu, kulturního domu nebo obecního úřadu a dalších prostor určených případně k podnikání.

Taková to situace je pochopitelná a nedá se ani předpokládat, že by obec generovala příjmy z pronájmu např. hasičské zbrojnice.

#### **Technické a technologické vybavení (tech. služby, apod.)**

Obec vlastní drobné technické vybavení k běžné údržbě obce jako je štěpkovač, sněhová fréza a zametač.

#### **Personál**

Obec nevyužívá VPP, údržbu obce provádí na dohody o pracovní činnosti nebo využívá drobné živnostníky.

### **1.7.3 Bezpečnost**

Bezpečnostní situace v obci nevybočuje z průměru. V obci jsou přestupky na standartní výši. Obec využívá přestupkové komise v městě Prostějov. V rámci prevence kriminality se obec snaží již od mladého věku občany podporovat v kulturní a sportovní činnosti. Největším problémem v obci Lešany je dopravní bezpečnost, která souvisí s dopravním zatížením na silnici 3. třídy. V obci existuje sbor dobrovolných hasičů, který ve spolupráci s obcí řeší případné náhle příhody.



#### 1.7.4 Vnější vztahy a vazby

Následující tabulka prezentuje přehled nejvýznamnějších organizací, svazků obcí, sdružení, jichž je obec členem.

*Tabulka 42 Přehled DSO, organizací, sdružení, partnerských obcí*

<b>Přehled DSO, organizací, sdružení, partnerských obcí</b>	<b>ANO/NE</b>
Mikroregion Kosteletsko, z.s.	ANO
Region HANÁ, z.s.	ANO
Partnerské obce v ČR	neformální partnerství s obcí Lešany u Benešova
Svaz místních samospráv	ANO
Svaz měst a obcí ČR	ANO
Spolek pro obnovu venkova	ANO
Vodovod Pomoraví svazek obcí	ANO

*Zdroj: vlastní zpracování*

Obec Lešany je členem DSO Mikroregion Kosteletsko, z.s., MAS Region HANÁ, z.s., má uzavřené neformální partnerství s obcí Lešany u Benešova, je členem SMS ČR, SMO ČR, spolku pro obnovu venkova a vodovodu Pomoraví.

## A.2. PROBLÉMOVÁ ANALÝZA

Problémová analýza řeší hlavní problémy rozvoje obce. Problémy byly stanoveny pracovní skupinou, která se tvorbou PRO zabývala. Některé podněty vznikly i na základě dotazníkového šetření mezi obyvateli obce.

Mezi největší problém, který ovlivňuje další rozvoj obce je chybějící kanalizace. Tato skutečnost výrazně ovlivňuje životní prostředí v obci a celkovou atraktivitu obce, jelikož znečištěný potok protéká středem obce. Problémem jsou také nevyhovující nebo chybějící chodníky. Tento problém snižuje bezpečnost v obci. Obec má problémy s nevyjasněnými majetkovými vztahy, předmětné nemovitosti jsou v havarijním stavu a ohrožují bezpečnost. Více o problémech v obci v následující tabulce.

Tabulka 43 Problémová analýza

ANALÝZA PROBLÉMŮ			
Hlavní problém rozvoje	Významnost (nejmenší 1- 10 největší)	Příčina	Riziko neřešení situace
<b>Chybějící kanalizace</b>	10	Nedostatek financí	Zvětšení znečištění životního prostředí, snížená atraktivita obce
<b>Chodníky - nevyhovující</b>	9	Chybějící kanalizace	Riziko úrazů, snížená bezpečnost
<b>Bývalý mlýn - havarijní stav - Elektrárenské družstvo</b>	8	Nejasné majetkové vztahy, určen soudní likvidátor, který budovu odprodá a nový majitel zajistí opravu, případně demolici	Ohrožení bezpečnosti obyvatel, ekologická zátěž – obaly od postřiků

<b>ANALÝZA PROBLÉMŮ</b>			
<b>Hlavní problém rozvoje</b>	<b>Významnost (nejmenší 1- 10 největší)</b>	<b>Příčina</b>	<b>Riziko neřešení situace</b>
<b>Bývala skládka parcelní číslo 789 a 788 - vlastněn státním pozemkovým úřadem - rekultivace</b>	6	Nekontrolovatelný dovoz odpadů	Zamoření životního prostředí, kontaminace spodních vod
<b>Objekt bývalé záložny -startovací byty pro mladé -možnost sociálního bydlení</b>	7	Nevyužité objekty, potřeba startovacích příp. sociálních bytů	Chátrání objektů
<b>Prostory nad prodejnou potravin -startovací byty pro mladé</b>	7	Nevyužité objekty, potřeba startovacích bytů	Chátrání objektů
<b>Multifunkční hřiště</b>	7	Chybějící sportovní infrastruktura	Nedostatek pohybu pro občany, zhoršení zdravotní situace občanů

<b>ANALÝZA PROBLÉMŮ</b>			
<b>Hlavní problém rozvoje</b>	<b>Významnost (nejmenší 1- 10 největší)</b>	<b>Příčina</b>	<b>Riziko neřešení situace</b>
<b>Nedostatek stavebních míst</b>	10	Neochota lidí prodat pozemky	Stagnace rozvoje obce, stárnutí obce
<b>Špatný stav místních komunikací</b>	6	Nedostatek financí	Riziko úrazů, snížená bezpečnost
<b>Nedostatečná spolková činnost</b>	5	Stárnoucí populace	Odliv mladých občanů

### A.3. DOTAZNÍKOVÉ ŠETŘENÍ

#### Úvodní charakteristika dotazníku

Dotazník byl distribuován mezi občany obce. Obyvatelé měli možnost dotazník vyplnit elektronicky, ale i písemně. Dotazník byl distribuován do každé domácnosti. Dotazník byl k dispozici v termínu od 19. 10. 2015 do 31. 10. 2015. Cílem dotazníkového šetření bylo zjistit spokojenost občanů, jejich názor na současnou podobu obce, spokojenost se stavem její vybavenosti, měli možnost se vyjádřit k žádoucímu směru budoucího vývoje.

Dotazník vyplnilo 52 respondentů z celkových 250 oslovených, což činí 20,8 %. Z toho dotazník vyplnilo 29 mužů (55,8%) a 23 žen (44,2%). Nejvíce respondentů vyplnilo dotazník ve věku 30 – 49 let a to 26 osob (50%). Nejméně ve věku 15 – 29 let a to 4 osoby (7,7%). Většina respondentů měla střední odborné vzdělávání a to 26 osob (50%). Dotazník vyplnila většina respondentů žijících v obci od narození a to 22 osob (45,8%). Dotazník vyplnili i respondenti, kteří se do obce přistěhovali v dospělosti před více než pěti lety a to 18 osob (37,5%). Většina respondentů je s nezaopatřenými dětmi a to 23 (54,1%).

Vlastní dotazník je přílohou tohoto dokumentu.

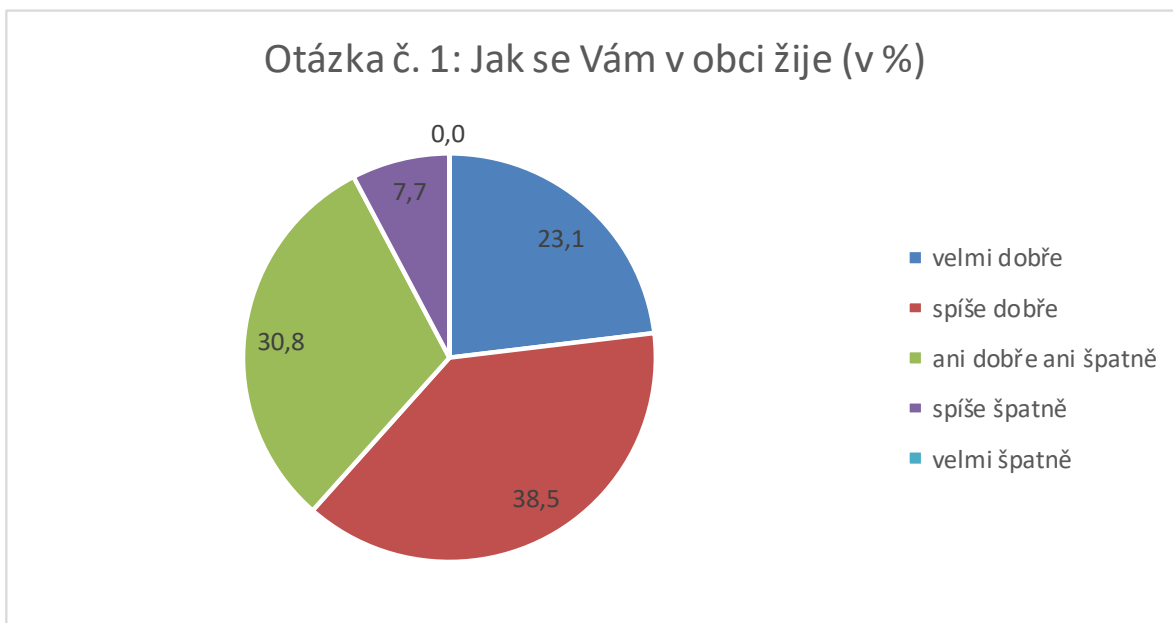
#### Přehled získaných výsledků

Otázky	velmi spokojen velmi dobře		spíše spokojen spíše dobře		spíše nespokojen ani dobře ani špatně		velmi nespokojen spíše špatně		je mi to lhostejné velmi špatně	
	abs.	relat. (%)	abs.	relat. (%)	abs.	relat. (%)	abs.	relat. (%)	abs.	relat. (%)
Jak se Vám v obci žije?	12	23,1	20	38,5	16	30,8	4	7,7	0	0,0
Zhodnocení obce z hlediska bydlení	14	26,9	28	53,6	4	7,7	1	1,9	5	9,6
Zhodnocení obce z hlediska školství	13	25,0	0	0,0	11	21,2	10	19,2	18	64,6
Zhodnocení obce z hlediska zdravotnictví	2	3,9	18	34,6	11	21,2	8	15,4	13	26,9
Zhodnocení obce z hlediska veřejné dopravy	7	13,5	22	42,3	8	15,4	6	11,5	9	17,3
Zhodnocení obce z hlediska kultury a společenského života	6	11,5	25	48,1	8	15,4	4	7,7	9	17,3
Zhodnocení obce z hlediska sportovního vyžití	4	7,7	14	26,9	13	25,0	10	19,2	11	21,2
Zhodnocení obce z hlediska životního prostředí	8	15,4	15	28,9	15	28,9	8	15,4	6	11,5
Zhodnocení obce z hlediska péče obce o své prostředí	5	9,6	24	46,2	12	23,1	6	11,5	5	9,6
Zhodnocení obce z hlediska podmínek pro podnikání	2	3,9	7	13,5	17	32,7	5	9,6	21	40,4
Zhodnocení obce z hlediska rozvoje obce	6	11,5	19	36,5	16	30,8	3	5,8	8	15,4
Zhodnocení obce z hlediska informovanosti o dění v obci	24	46,2	19	36,5	4	7,7	1	1,9	4	7,7
Mezilidské vztahy v obci považujete za?	3	5,8	22	42,3	12	23,1	12	23,1	3	5,8
Myslíte si, že obyvatelé obce mají dostatek příležitostí ke vzájemným společenským kontaktům ?	0	0,0	28	53,8	14	26,9	4	7,7	6	11,5

Tabulka uvádí přehled spokojenosti obyvatel s životem v obci. Z průzkumu je zřejmé, že obyvatelé jsou spokojeni s bydlením v obci a také s informovaností o dění v obci. Naopak velmi nespokojeni jsou s mezilidskými vztahy a vzájemným kontaktem obyvatel, dále jsou nespokojeni se sportovním vyžitím v obci a se školstvím. Většina obyvatel jsou naprosto lhostejné podmínky pro podnikání.

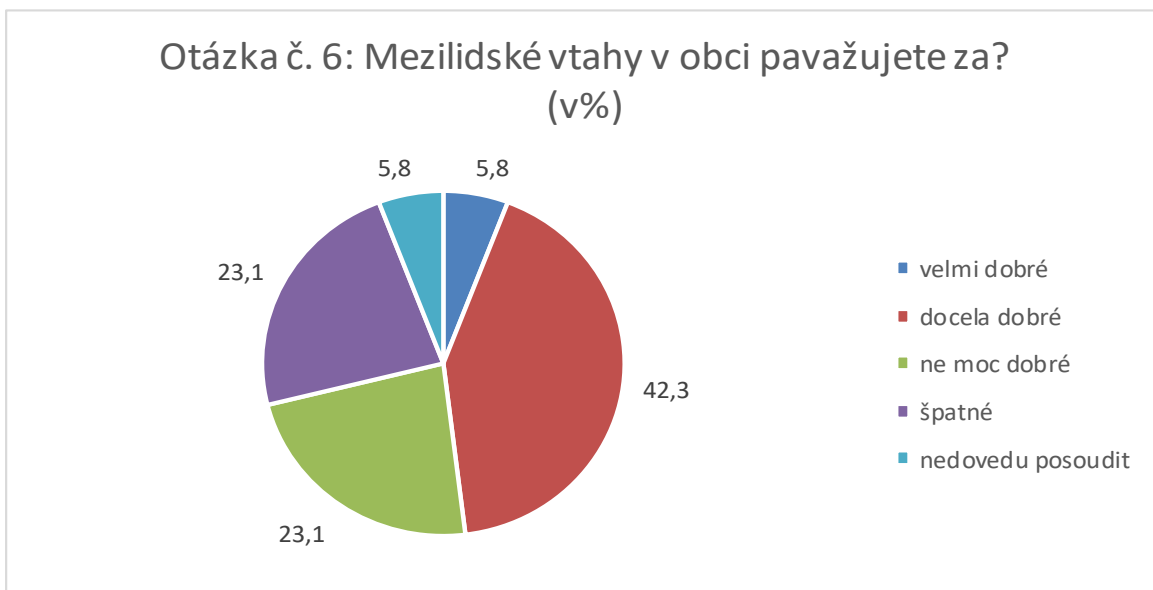
### Jak se Vám v obci žije?

Na otázku „Jak se Vám v obci žije“ odpověděli obyvatelé Lešan spíše dobře 38,5%. 23,1% respondentů odpovědělo, že se jim v obci žije velmi dobře. Respondenti si nemyslí, že by se v obci žilo špatně.



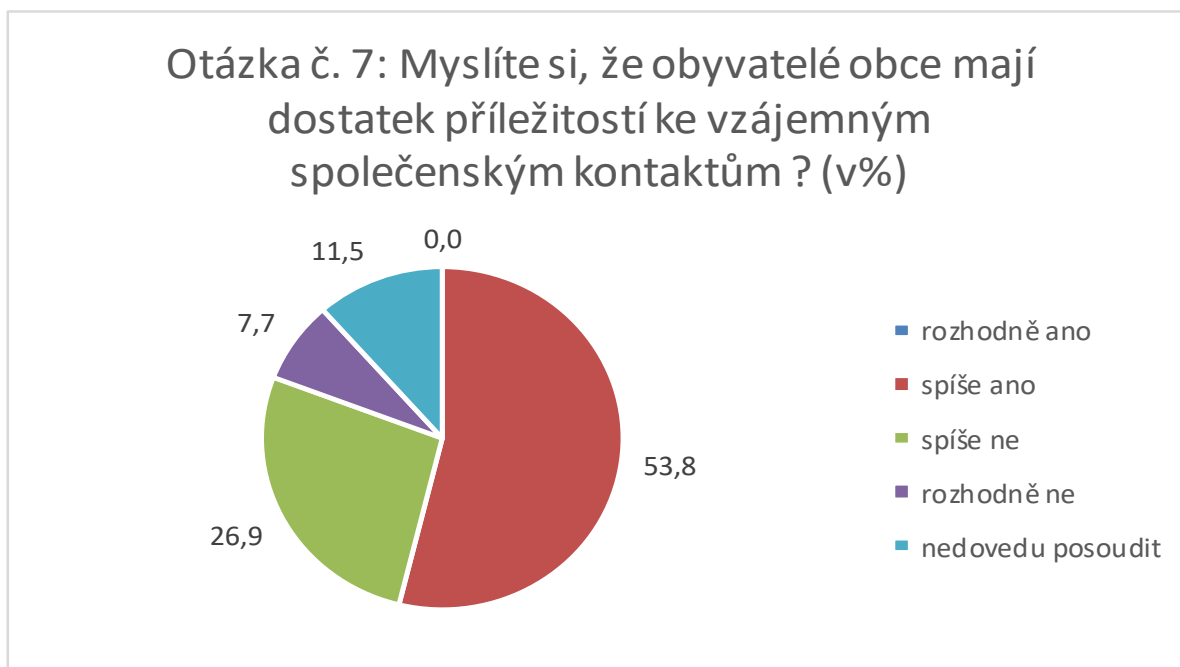
### Mezilidské vztahy v obci považujete za?

Většina respondentů hodnotí mezilidské vztahy v obci za docela dobré, takto hodnotí 42,3% respondentů. 23,1% respondentů si myslí, že vztahy v obci nejsou moc dobré a stejné procento si dokonce myslí, že vztahy jsou špatné.



### Myslíte si, že obyvatelé obce mají dostatek příležitostí ke vzájemným společenským kontaktům?

53,8 % obyvatel hodnotí, že obyvatelé mají dostatek příležitostí ke vzájemným společenským kontaktům. 26,9% respondentů si však myslí, že dostatek příležitostí spíše není.



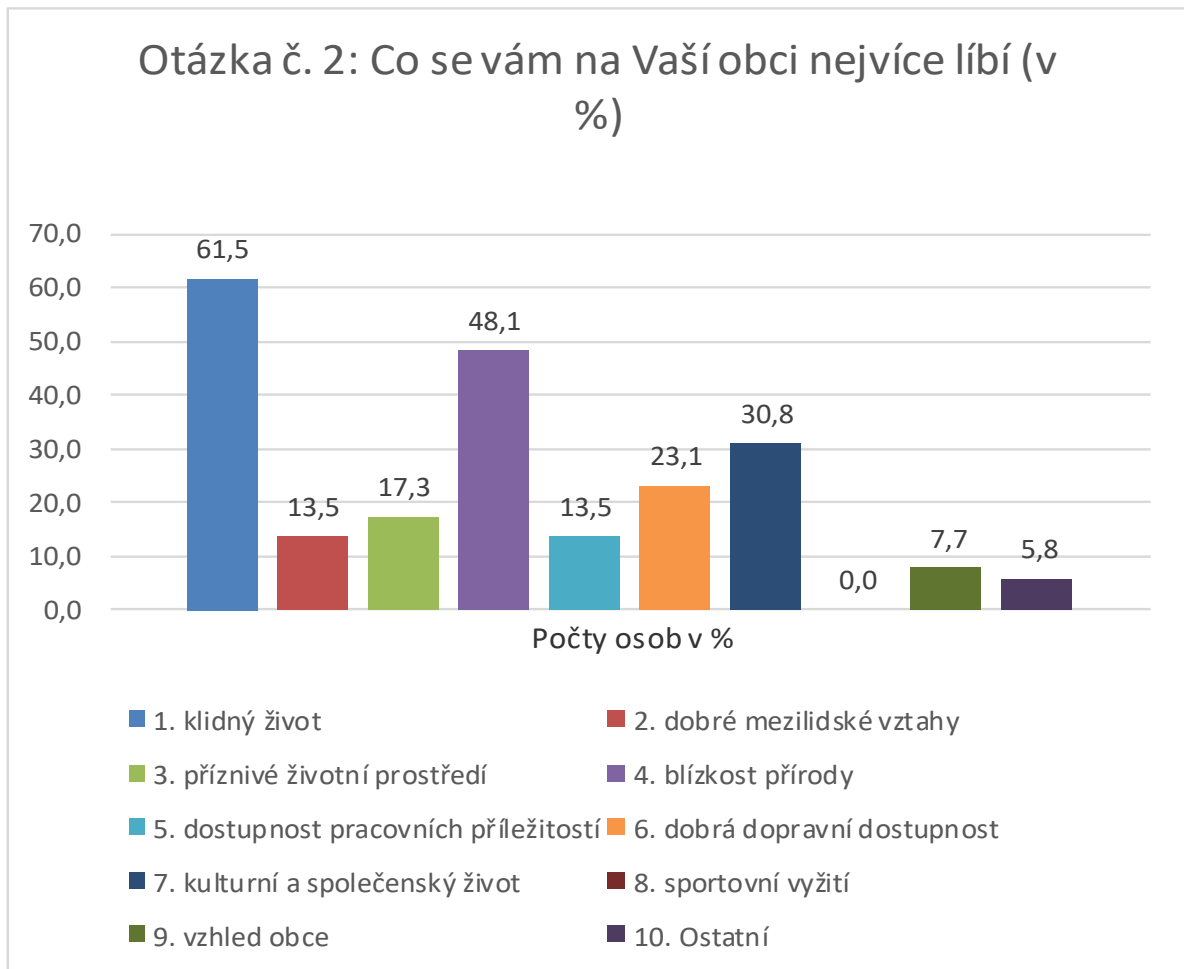
### Jaké služby Vám v obci nejvíce chybí?

Programovací výbor vybral z připomínek respondentů nejdůležitější připomínky ke službám, které v obci chybí a které by mohly být v budoucnu k dispozici. Řadu chybějících služeb však obec nemůže ovlivnit:

- Kadeřnictví a masáže
- Kanalizace
- Sociální nebo startovací byty
- Někteří respondenti postrádají i mateřskou školu, v obci ale není dostatek dětí
- Obchod s lepším sortimentem
- Kontejner na spadané listí, odvoz spadaného listí, možnost vypůjčit si štěpkovač
- Dovoz obědů pro seniory
- Sportovní vyžití – multifunkční hřiště
- Někteří korespondenti označili, že postrádají i cyklostezku – nelze ji však napojit, v okolních katastrech cyklostezka chybí

### Co se Vám na Vaší obci nejvíce líbí?

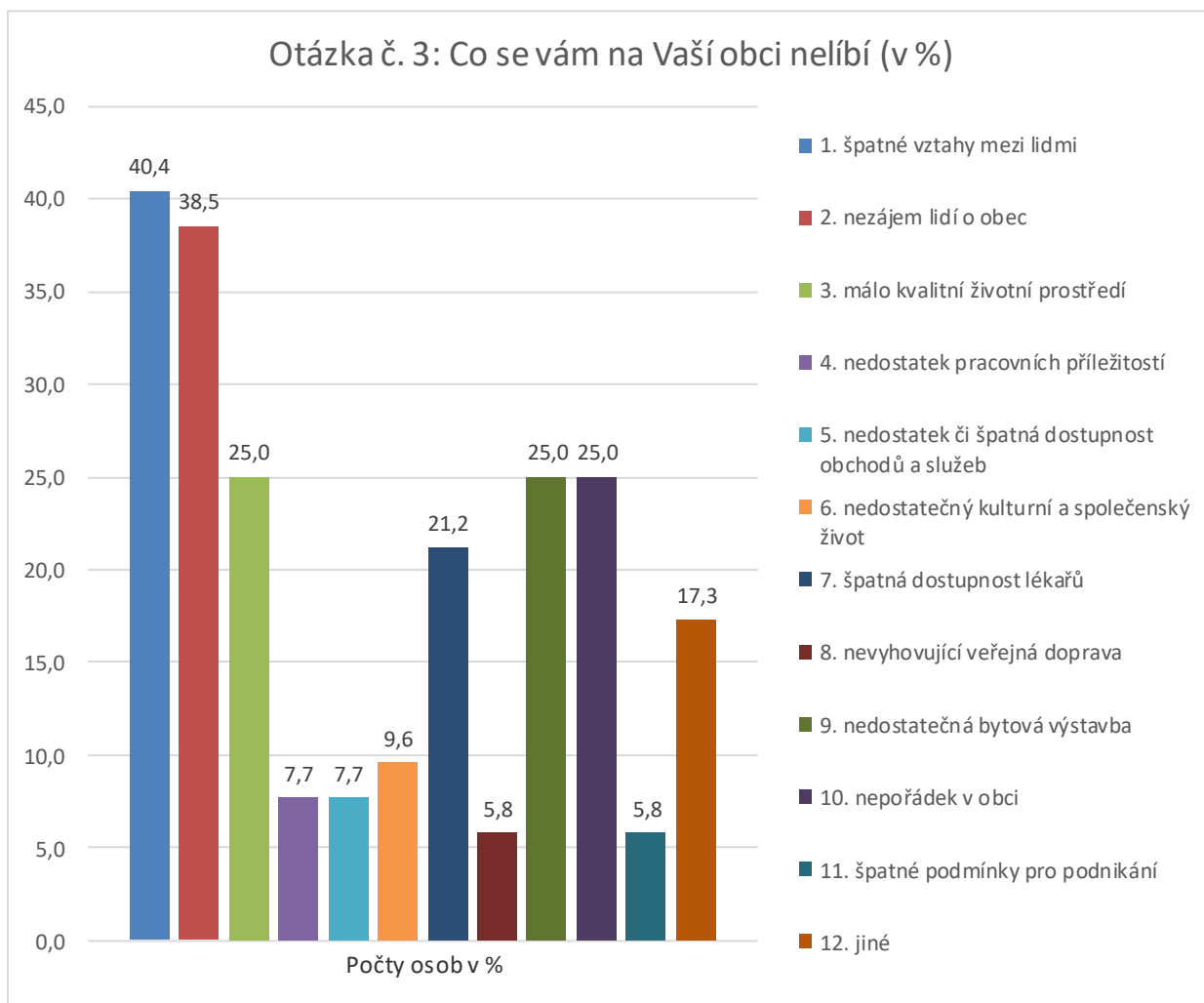
Nejvíce respondentů je spokojeno s klidným životem a to až 64,5% obyvatel, kteří odpověděli. Obyvatelé jsou dále spokojeni s blízkostí přírody a to až 48,1% respondentů. Obyvatelé kladně hodnotí i kulturní a společenský život. Více odpovědí lze vyzorovat z grafu.



### Co se Vám na Vaší obci nelíbí?

Většina respondentů záporně hodnotí vztahy mezi lidmi v obci. S tím souvisí i fakt, že respondenti záporně hodnotí zájem lidí o obec. Špatně hodnotí i málo kvalitní životní prostředí, nepořádek v obci (soukromý) a nedostatečnou bytovou výstavbu.



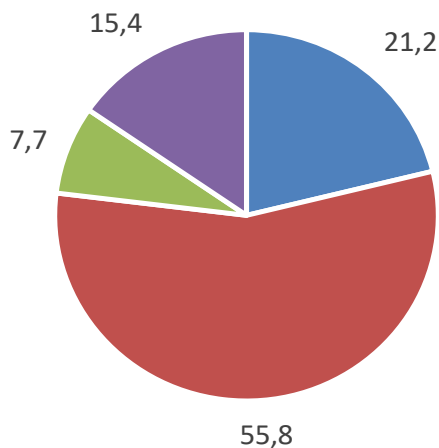


### Sledujete informace o dění v obci na webových stránkách?

Většina respondentů sleduje občas a to celých 55,8,2% cca jednou za měsíc, dění o obci na webových stránkách a 21,2% každý týden.

Celkem 7,7% respondentů nesledují stránky obce vůbec. Což odpovídá skutečnosti negativní odpovědi „nezájem lidí o obec“.

Otázka č. 8: Sledujete informace o dění v obci na webových stránkách? (v %)

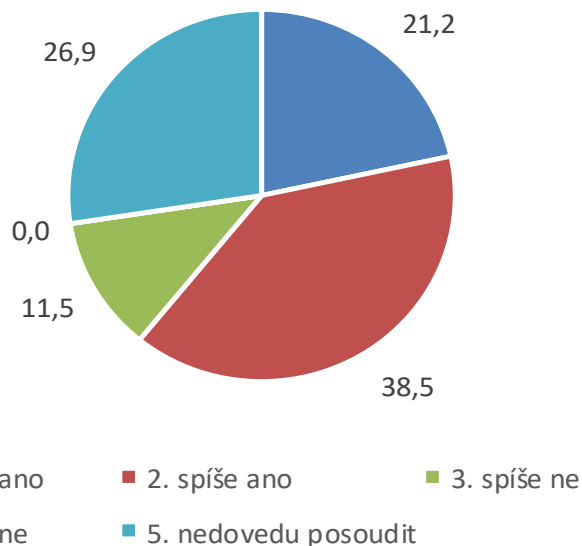


- 1. pravidelně (min. 1 x za týden)
- 2. občas (cca 1 za měsíc)
- 3. vůbec
- 4. nemám internet

**Jste ochoten/ochotna udělat něco pro rozvoj své obce?**

38,5% respondentů je spíše ochotno udělat něco pro rozvoj své obce. Respondenti odpověděli, že by mohli pomáhat při organizaci společenských a kulturních akcí, při úklidu obce nebo při organizaci dalších akcí např. církevních.

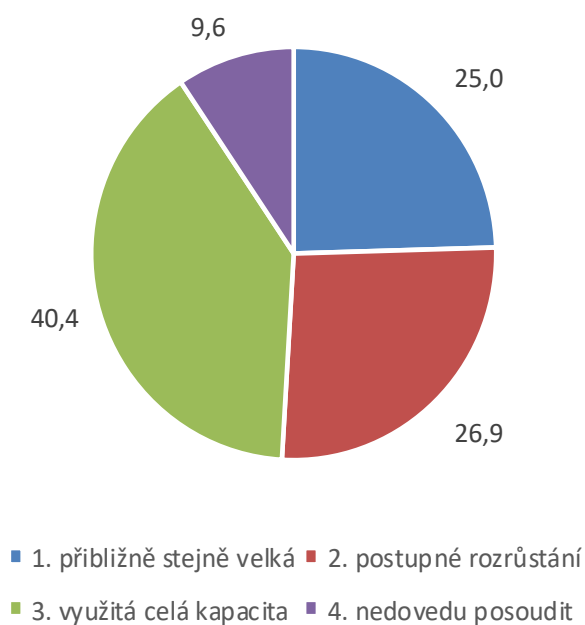
Otázka č. 9. Jste ochoten/ochotna udělat něco pro rozvoj své obce? (v %)



**Jak by se měla obec dále rozvíjet?**

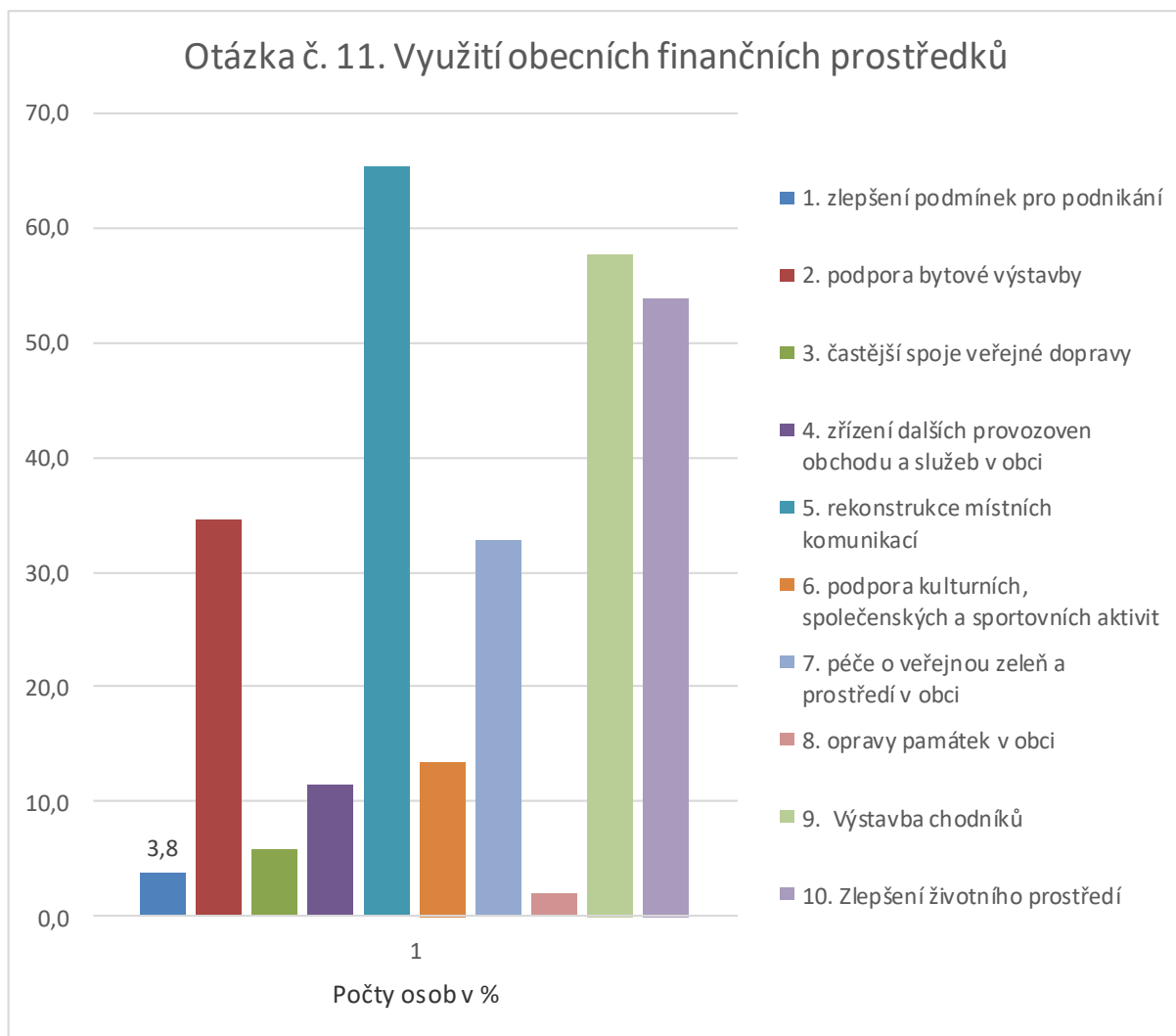
Většina respondentů si myslí, že by měla být využita celá kapacita obce a to celých 40,4%.

Otázka č. 10. Jak by se měla obec dále rozvíjet? (v %)



**Představte si, že můžete rozhodnout o využití obecních finančních prostředků, jak s nimi naložíte?**

Většina respondentů by finanční prostředky využila na rekonstrukci místních komunikací a to až 65,4% respondentů. Dále by finanční prostředky využili na výstavbu chodníků a to 57,7% respondentů. A 53,8% respondentů by využili finanční prostředky na zlepšení životního prostředí a vybudování kanalizace. Více lze vypozorovat z grafu.



**Komentář k otázce č. 17: Vaše další náměty, připomínky, komentáře:**

10% respondentů napsalo věcné náměty, připomínky a komentáře.

Tyto podněty byly projednány na schůzce programovacího výbor dne 2. 12. 2015 v Lešanech.

Závěrem z projednání je souhrn podnětů po jednotlivých oblastech, které programovací výbor považuje za důležité pro další rozvoj obce.

- Chování občanů – péče o své životní prostředí, o prostranství před domy, netopit tuhými palivy a dbát na to, aby se do potoka nevy pouštěly odpady z domácností.
- Oprava chodníků.
- Udržovat čistou hasičskou nádrž v Rybníčku.
- Výstavba bydlení pro mladé rodiny, domy pokojného staří

#### A.4. SWOT ANALÝZA

Na základě vytvořené SWOT analýzy jsou definována prioritní témata pro návrhovou část. Ostatní přednosti a nedostatky obce definované ve SWOT analýze jsou podnětná a slouží jako návrh řešení limitů rozvoje obce.

Z analýzy vyplývá, že obec Lešany vyniká klidným životem a blízkostí přírody a zároveň mají obyvatelé na dosah město Prostějov. Obec má velmi dobré dopravní spojení s okolím. Jako silnou stránku obce lze spatřit i v dobré spolupráci s místním zemědělským družstvem.

Slabou stránku obce představuje neexistence kanalizace. Její absence znepříjemňuje život řadě obyvatel. Místní obyvatelé také nemají dostatečný zájem o dění v obci. Místní infrastruktura potřebuje rekonstrukci, zejména chodníky a místní komunikace. Tak aby byl vytvořen pěkný celkový vzhled obce.

Tou nejzásadnější příležitostí pro rozvoj obce je vybudovat kanalizaci. Příležitost zastupitelé vidí i v realizaci pozemkových úprav, díky nimž by se pozitivně mohl změnit vzhled extravilánu obce.

Tíživou hrozbou je používání fosilních paliv v obci, což zatěžuje životní prostředí. Obec má problémy s nevyjasněnými majetkovými vztahy v rámci nemovitostí. Zejména historický mlýn je v havarijním stavu a ohrožuje místní bezpečnost. Hrozbou je i stárnutí populace a zhoršující se mezilidské vztahy v obci.

Více ve SWOT analýze.

Tabulka 44 SWOT analýza

SWOT ANALÝZA		
	Přednosti	Nedostatky
Vnitřní prostředí - interní analýza	<p><b><u>Silné stránky (S)</u></b></p> <p><i>faktory, kterými je nositel projektu schopen podpořit jeho úspěšnou realizaci</i></p> <ul style="list-style-type: none"> <li>- informovanost o dění v obci</li> <li>- klidný život</li> <li>- blízkost přírody</li> <li>- blízkost města Prostějov</li> <li>- dopravní obslužnost</li> <li>- dostupné pracovní příležitosti</li> <li>- spolupráce se zemědělci</li> </ul>	<p><b><u>Slabé stránky (W)</u></b></p> <p><i>faktory, kterými nositel projektu může ohrozit jeho úspěšnou realizaci</i></p> <ul style="list-style-type: none"> <li>- neexistující kanalizace</li> <li>- silniční provoz</li> <li>- špatné silnice</li> <li>- mezilidské vztahy</li> <li>- nezájem lidí obec</li> <li>- nedostatečná bytová výstavba</li> <li>- nedostatečné sportovní vyžití</li> <li>- chodníky</li> <li>- místní komunikace</li> <li>- málo mladých lidí</li> </ul>
Vnější prostředí - externí analýza	<p><b><u>Příležitosti (O)</u></b></p> <p><i>vnější podmínky, které mohou realizaci projektu podpořit</i></p> <ul style="list-style-type: none"> <li>- kanalizace</li> <li>- komplexní pozemkové úpravy</li> </ul>	<p><b><u>Hrozby (T)</u></b></p> <p><i>vnější podmínky, které mohou realizaci projektu zmařit</i></p> <ul style="list-style-type: none"> <li>- používání fosilních paliv</li> <li>- skládka odpadu</li> <li>- mlýn v havarijním stavu</li> <li>- neexistující kanalizace- zhoršení životního prostředí</li> <li>- stárnutí populace</li> <li>- zhoršující se mezilidské vztahy</li> </ul>

## B. NÁVRHOVÁ ČÁST

### B.1. STRATEGICKÁ VIZE

*Obec Lešany je příjemné místo pro život. Našimi hlavními směry rozvoje obce Lešany v dlouhodobějším horizontu je vytvoření příjemného místa k životu, kde obec bude plně k dispozici občanům podporující dobré mezilidské vztahy.*

*Budeme podporovat občany v aktivním zapojení do dění v obci, tak abychom vytvořili dobře fungující občanskou společnost, která se nebojí zasahovat do dění v obci. Naší snahou je budovat ekologicky smýšlející zelenou obec s trvale udržitelnými principy s důrazem na ekonomický rozvoj obce a její transparentnost. Udržením místních památek, zlepšením občanské vybavenosti se stane obec Lešany atraktivním místem pro život. Zároveň si přejeme, aby obec Lešany byla také bezpečným a vhodným místem pro relaxaci a odpočinek.*

## B.2. OPATŘENÍ A AKTIVITY

Aneb na co se zaměřit v následujících 4 – 7 letech. Dané opatření a aktivity formulují způsoby naplňování vize ve střednědobém období. Jednotlivá stanovená opatření jsou naplňována prostřednictvím realizace konkrétních rozvojových aktivit. Aktivity se opírají o volební programy a programová prohlášení vedení obce. Další aktivity vyplynuly ze společných setkání realizačního týmu při tvorbě Programu rozvoje obce Lešany a další vyplynuly z námětů občanů, kteří měli možnost se vyjádřit v dotazníkovém šetření.

Navržené náklady, termíny a zdroje financování má pouze orientační vypovídací schopnost. Při přípravě jednotlivých akcí k realizaci musí dojít k upřesnění nákladů na základě podrobnější předprojektové a projektové dokumentaci.

Tabulka 45 Opatření a aktivity

OPATŘENÍ 1							
Zlepšení životního prostředí							
	aktivita	název aktivity	důležitost	termíny	odpovědnost	náklady	zdroje financování
Kanalizace a ČOV	1.1.	Vybudování kanalizace a čističky odpadních vod	vysoká	2017-2022	obec	35 mil Kč	vlastní + dotace + úvěr
Rybník	1.2.	Revitalizace a oprava hráze rybníka v Háji	střední	2016-2022	obec	2 mil Kč	vlastní + dotace
Les	1.3.	Zalesnění lokality Háj	vysoká	2016-2022	obec	1 mil Kč	vlastní + dotace
Les	1.4.	Zalesnění lokality Dzbel	střední	2016-2022	obec	1 mil Kč	vlastní + dotace
Dešťová kanalizace	1.5.	Monitoring, vyčištění a oprava dešťové kanalizace	střední	2016-2022	obec	1 mil Kč	vlastní + dotace
Sběr bioodpadu	1.6.	Řešení sběru bioodpadu nákupem kontejnerů	střední	2016 - 2022	obec	1 mil Kč	Vlastní + dotace
Remízky kolem cest	1.7.	Revitalizace remízků kolem obecních (polních) cest	střední	2016 – 2022	obec	500 tis. Kč	Vlastní + dotace
OPATŘENÍ 2							
Zlepšení občanské vybavenosti, rekonstrukce obecních nemovitostí pro zlepšení podmínek pro bydlení							
	aktivita	název aktivity	důležitost	termíny	odpovědnost	náklady	zdroje financování
Podmínky pro bydlení	2.1.	Vybudování obecních, startovacích bytů a rekonstrukce prodejny potravin	střední	2016-2022	obec	5 mil Kč	vlastní + dotace + úvěr



B.NÁVRHOVÁ ČÁST  
B.2.OPATŘENÍ A AKTIVITY

OBEC LEŠANY  
PROGRAM ROZVOJE OBCE

	2.2.	Vybudování obecních, startovacích nebo sociálních bytů a rekonstrukce bývalé „Záložny“	střední	2016-2022	obec	5 mil Kč	vlastní + dotace + úvěr
Sport a volný čas	2.3.	Vybudování víceúčelového hřiště	střední	2016-2022	obec	2 mil Kč	vlastní + dotace + úvěr
Volný čas, JSDH	2.4.	Oprava požární zbrojnice	střední	2016-2022	obec	2 mil Kč	vlastní + dotace + úvěr
Studny	2.5.	Oprava a rekonstrukce obecních studní jako rezervy užitkové vody	nízká	2016-2022	obec	0,2 mil Kč	Vlastní + dotace
Hřbitov	2.6.	Oprava hřbitovní zdi	vysoká	2016-2017	obec	1 mil Kč	vlastní+ dotace
<b>OPATŘENÍ 3</b>	Oprava památek místního významu						
	<b>aktivita</b>	<b>název aktivity</b>	<b>důležitost</b>	<b>termíny</b>	<b>odpovědnost</b>	<b>náklady</b>	<b>zdroje financování</b>
Kříže	3.1.	Oprava křížů	nízká	2016-2022	obec	1,5 mil Kč	Vlastní + dotace
<b>OPATŘENÍ 4</b>	Revitalizace veřejného prostranství a úprava zeleně v obci						
	<b>aktivita</b>	<b>název aktivity</b>	<b>důležitost</b>	<b>termíny</b>	<b>odpovědnost</b>	<b>náklady</b>	<b>zdroje financování</b>
Zeleň	4.1.	Doplnění zeleně v obci po opravách a doplnění chodníků	střední	2017-2022	obec	1 mil Kč	vlastní+ dotace
Park	4.2.	Údržba a dosazování stromů v parku u kostela	střední	2017-2022	obec	0,5 mil Kč	vlastní + dotace
Park	4.3.	Výsadba zeleně naproti parku za obslužnou komunikací ke hřbitovu	střední	2017-2022	obec	0,5 mil Kč	vlastní + dotace
<b>OPATŘENÍ 5</b>	Bezpečnost v obci						
	<b>aktivita</b>	<b>název aktivity</b>	<b>důležitost</b>	<b>termíny</b>	<b>odpovědnost</b>	<b>náklady</b>	<b>zdroje financování</b>
Chodníky	5.1.	Opravy stávajících chodníků kolem silnice ve směru od Kostelce n.H. ke Zdětinu	vysoká	2017-2022	obec	10 mil Kč	vlastní + dotace + úvěr
Chodníky	5.2.	vybudování nových chodníků ve směru od středu obce směr	vysoká	2017-2022	obec	5 mil Kč	vlastní + dotace + úvěr

**B. NÁVRHOVÁ ČÁST**  
**B.2. OPATŘENÍ A AKTIVITY**

OBEC LEŠANY  
PROGRAM ROZVOJE OBCE

		Ohrozim					
Místní komunikace	5.3.	Oprava místní obslužné komunikace od OU k řadovkám včetně oprav a vybudování nových chodníků	střední	2017-2022	obec	5 mil Kč	vlastní + dotace
Místní komunikace	5.4.	Oprava místní obslužné komunikace v jižní části obce od řadovek k okraji obce od Ohrozimi	střední	2017-2022	obec	3 mil Kč	vlastní + dotace
Místní komunikace	5.5.	Oprava místní obslužné komunikace v Míšnici	střední	2017-2022	obec	0,5 mil Kč	vlastní + dotace
Místní komunikace	5.6.	Oprava místní obslužné komunikace od řadovek k Míšnici	střední	2017-2022	obec	2 mil Kč	vlastní + dotace
Místní komunikace	5.7.	Oprava místní obslužné komunikace navazující na komunikaci od hřbitova kolem Panských zahrad	střední	2017-2022	obec	0,5 mil Kč	vlastní + dotace
Místní komunikace	5.8.	Oprava stezky od Mišnice k areálu Rybníček	střední	2017 - 2022	obec	0,5 mil Kč	vlastní
Místní komunikace	5.9.	Oprava místní obslužné komunikace v severní části obce v lokalitě Padělky	střední	2017-2022	obec	3 mil Kč	vlastní + dotace
Veřejné osvětlení	5.10.	Doplnění veřejného osvětlení u komunikace navazující na komunikaci od hřbitova kolem Panských zahrad	střední	2017-2022	obec	0,2 mil Kč	vlastní + dotace
Veřejné osvětlení	5.11.	Výměna lamp veřejného osvětlení za úspornější	střední	2017-2022	obec	1 mil Kč	vlastní + dotace
<b>OPATŘENÍ 6</b>		<b>Rozvoj kulturního a společenského života</b>					
	<b>aktivita</b>	<b>název aktivity</b>	<b>důležitost</b>	<b>termíny</b>	<b>odpovědnost</b>	<b>náklady</b>	<b>Zdroje financování</b>
Areál Rybníček	6.1.	Oprava budovy v areálu Rybníček, oprava víceúčelové	střední	2016-2022	obec	2 mil Kč	vlastní + dotace

B.NÁVRHOVÁ ČÁST  
B.2.OPATŘENÍ A AKTIVITY

OBEC LEŠANY  
PROGRAM ROZVOJE OBCE

		nádrže, vybudování chodníků a parkoviště					
Kulturní dům	6.2.	Výměna části oken a dveří	střední	2016-2022	obec	0,2 mil Kč	vlastní + dotace
<b>OPATŘENÍ 7</b>	<b>Oprava státem chráněných památek</b>						
	<b>aktivita</b>	<b>název aktivity</b>	<b>důležitost</b>	<b>termíny</b>	<b>odpovědnost</b>	<b>náklady</b>	<b>zdroje financování</b>
Kostel	7.1.	Odstranění vlhkosti na kostele Nejsvětější Trojice, opravy omítek, výmalba	vyšoká	2017-2022	obec	5 mil Kč	vlastní + dotace
Kaple	7.2.	Statické zajištění, oprava zdiva, odstranění vlhkosti a výmalba kaple sv. Františka Xaverského	vyšoká	2017-2022	obec	2 mil Kč	vlastní + dotace
Boží muka	7.3.	Oprava božích muk v dolní části obce	střední	2017-2022	obec	0,1 mil Kč	vlastní + dotace

## C. PODPORA REALIZACE PROJEKTU

### C.1 Způsob zajištění, řízení, organizace naplňování PRO

#### ❖ Způsob zajištění, řízení, organizace naplňování PRO

Garantem Programu rozvoje obce Lešany je: starosta obce

Dokument včetně jeho aktualizací bude zpřístupněn na webových stránkách obce Lešany a v tištěné podobě v kanceláři obecního úřadu k nahlédnutí.

#### ❖ Postup sledování a vyhodnocování realizace PRO

Monitoring plnění PRO

- Samotný proces monitoringu bude spočívat v zjištění aktuálního stavu plnění/neplnění, respektive již splnění jednotlivých aktivit (stanoveny v kapitole B.2 „OPATŘENÍ A AKTIVITY“).
- Garant programu bude průběžně vyhodnocovat PRO a jedenkrát ročně zpracuje monitorovací zprávu o plnění aktivit PRO.
- Monitorovací zpráva bude předložena před schválením rozpočtu obce tak, aby rozpočet reagoval na zhodnocení realizace PRO.
- PRO bude vyhodnocovat realizační tým, ve kterém bude starosta obce, případně jím pověřená osoba.

#### ❖ Způsob aktualizace PRO

Program rozvoje obce bude aktualizován při vzniku dotačních titulů a při potřebě investic.

Dokument je možné aktualizovat i na podněty občanů.

Aktualizace se předloží na nejbližším zasedání zastupitelstva obce.

Aktualizaci bude provádět zastupitelstvo obce.

Změny v Programu rozvoje obce Lešany budou provedeny dodatkem ke stávajícímu dokumentu.

Program rozvoje obce schválilo dne 28. 12. 2015 zastupitelstvo obce Lešany na svém 9. veřejném zasedání. V usnesení vedeno pod bodem 2.

## D. PŘÍLOHY

### D.1 DOTAZNÍK

#### Program rozvoje obce Lešany

*Milí spoluobčané, naše obec začala v současné době zpracovávat svůj program rozvoje, ve kterém chceme*

*vyjasnit priority rozvoje obce a rozvrhnout jednotlivé rozvojové činnosti na nejbližší roky. Program rozvoje nám umožní lépe využít našich finančních prostředků, je i důležitým podkladem při získávání různých dotací na uskutečnění vybraných rozvojových záměrů. Považujeme za velmi důležité zjistit vaše názory na to, jaká by měla naše obec být a co pro to všichni můžeme udělat. Obracím se na vás proto s žádostí o vyjádření názoru na otázky uvedené v tomto dotazníku. Výsledky průzkumu poslouží výlučně jako podklad pro zpracování programu rozvoje obce a poskytnuté údaje budou pečlivě vyhodnoceny. O výsledcích budete průběžně informováni – na internetu, na vývěsce i na veřejných projednáních.*

*Děkuji Vám za spolupráci a projevený zájem.  
Stanislav Faltýnek, starosta obce Lešany*

**Pokud není uvedeno jinak, označte kroužkem vždy jen jednu z nabízených odpovědí. Pokud si žádnou nevyberete, formulujte svůj názor do volného prostoru k otázce.**

#### 1. Jak se Vám v obci žije?

1. velmi dobře    2. spíše dobře    3. ani dobře, ani špatně    4. spíše špatně    5. velmi špatně

#### 2. Co se Vám na Vaší obci nejvíce líbí? (zatrhněte maximálně 3 možnosti)

1. klidný život
2. dobré mezilidské vztahy
3. příznivé životní prostředí
4. blízkost přírody
5. dostupnost pracovních příležitostí
6. dobrá dopravní dostupnost
7. kulturní a společenský život
8. sportovní vyžití
9. vzhled obce
10. jiné:.....

#### 3. Co se Vám na Vaší obci nelíbí? (zatrhněte maximálně 3 možnosti)

1. špatné vztahy mezi lidmi
2. nezájem lidí o obec
3. málo kvalitní životní prostředí
4. nedostatek pracovních příležitostí
5. nedostatek či špatná dostupnost obchodů a služeb
6. nedostatečný kulturní a společenský život
7. špatná dostupnost lékaře
8. nevyhovující veřejná doprava
9. nedostatečná bytová výstavba
10. nepořádek v obci

11. špatné podmínky pro podnikání

12. jiné: .....

#### 4. Jaké služby Vám v obci nejvíce chybí?

.....  
.....

#### 5. Pokuste se zhodnotit obec z hlediska níže uvedených podmínek

(v každém řádku zakroužkujte číslici, která odpovídá míře Vaší spokojenosti):

	Velmi spokojen	Spíše spokojen	Spíše nespokojen	Velmi nespokojen	Je mi to lhostejné
1 Bydlení	1	2	3	4	5
2 Školství	1	2	3	4	5
3 Zdravotnictví	1	2	3	4	5
4 Veřejná doprava	1	2	3	4	5
5 Kultura a společenský život	1	2	3	4	5
6 Sportovní vyžití	1	2	3	4	5
7 Životní prostředí	1	2	3	4	5
8 Péče obce o své prostředí	1	2	3	4	5
9 Podmínky pro podnikání	1	2	3	4	5
10 Rozvoj obce	1	2	3	4	5
11 Informovanost o dění v obci	1	2	3	4	5

#### 6. Mezilidské vztahy v obci považujete za:

1. velmi dobré    2. docela dobré    3. ne moc dobré    4. špatné    5. nedovedu posoudit

#### 7. Myslíte si, že obyvatelé obce mají dostatek příležitostí ke vzájemným společenským kontaktům?

1. rozhodně ano    2. spíše ano    3. spíše ne    4. rozhodně ne    5. nedovedu posoudit

#### 8. Sledujete informace o dění v obci na webových stránkách?

1. pravidelně (min. 1 x za týden)    2. občas (cca 1 za měsíc)    3. vůbec    4. nemám internet

#### 9. Jste ochoten/ochotna udělat něco pro rozvoj své obce?

1. rozhodně ano    2. spíše ano    3. spíše ne    4. rozhodně ne    5. nedovedu posoudit

**Pokud ano, jak se můžete zapojit? .....**

.....

#### 10. Jak by se měla obec dále rozvíjet? (K 1. 1. 2015 měla obec Lešany 380 obyvatel.)

- měla by zůstat přibližně stejně velká
- měla by se postupně rozrůstat na přibližně 450 obyvatel
- měla by být využita celá kapacita ploch pro výstavbu domů (výsledkem by bylo cca 420 obyvatel v obci)
- nedovedu posoudit

#### 11. Představte si, že můžete rozhodnout o využití obecních finančních prostředků. Na co byste je přednostně využil/a? (zatrhněte maximálně 3 možnosti)

- zlepšení podmínek pro podnikání

2. podpora bytové výstavby (dobudování technické infrastruktury a místních komunikací)
3. častější spoje veřejné dopravy
4. zřízení dalších provozoven obchodu a služeb v obci
5. rekonstrukce místních komunikací
6. podpora kulturních, společenských a sportovních aktivit
7. péče o veřejnou zeleň a prostředí v obci
8. opravy památek v obci
9. zlepšení životního prostředí, výstavba kanalizace
10. výstavba chodníků
11. jiné: .....

**12. Jste?**                      1. muž   2. žena

**13. Váš věk?**                1. 15–29 let    2. 30–49 let    3. 50–64 let    4. 65 a více let

**14. Vaše vzdělání?**

1. základní   2. střední odborné   3. střední odborné s maturitou   3. vyšší odborné   4. vysokoškolské

**15. V obci:**

1. žiji od narození
2. přistěhoval jsem se v dětství spolu s rodiči
3. přistěhoval jsem se v dospělosti před více než pěti lety
4. přistěhoval jsem se v dospělosti v posledních pěti letech

**16. Typ Vaší domácnosti:**

1. domácnost bez dětí
2. domácnost s nezaopatřenými dětmi (do 18 let)
3. domácnost seniorů
4. jiné

**Vaše další náměty, připomínky, komentáře:**

.....  
.....  
.....

Děkujeme za vyplnění. Vyplněný dotazník prosím odevzdejte do 31. 10. 2015 do prodejny potravin, případně do schránky na Obecním úřadě. Dotazník si můžete také stáhnout z obecních stránek [www.obeclesany.cz](http://www.obeclesany.cz).

## **D.2 MAPA STAVU MÍSTNÍCH KOMUNIKACÍ**

## **D.3 MAPA STAVU CHODNÍKŮ**



**Seznam tabulek**

Tabulka 1 Katastry obcí (výměra).....	4
Tabulka 2 Dojezdové vzdálenosti .....	4
Tabulka 3 Přehled základních povodí na území obce Lešany.....	6
Tabulka 4 Využití krajiny v katastru obce Lešany .....	6
Tabulka 5 Procentuelní zastoupení dle typů ploch .....	7
Tabulka 6 Počty narozených, zemřelých, přistěhovalých a vystěhovalých v letech 2008 – 2014 v obci Lešany.....	8
Tabulka 7 Rozdělení obyvatel v obci Lešany dle pohlaví v letech 2008 - 2015 .....	9
Tabulka 8 rozdělení obyvatel v obci Lešany dle věkových skupin v letech 2008 - 2014 .....	10
Tabulka 9 přehled obyvatelstva v obci Lešany podle nejvyššího ukončeného vzdělání v roce 2011 ...	11
Tabulka 10 Přehled spolků působících v obci.....	12
Tabulka 11 Přehled materiální nebo finanční pomoci ve prospěch spolků .....	12
Tabulka 12 Výše odvedených daní v obci.....	13
Tabulka 13 Zaměstnaní dle odvětvové struktury podnikání.....	14
Tabulka 14 Počet podnikatelských subjektů v letech.....	14
Tabulka 15 Právní forma podnikání.....	16
Tabulka 16 Podnikatelské subjekty podle velikosti.....	16
Tabulka 17 Přehled aktivních ekonomických subjektů v obci .....	17
Tabulka 18 Obyvatelstvo podle ekonomické aktivity v obci Lešany (2011) .....	19
Tabulka 19 Struktura ekonomicky aktivního obyvatelstva v obci Lešany v letech 2008 - 2014 .....	19
Tabulka 20 Vyjíždějící do zaměstnání v obci Lešany (rok 2011).....	20
Tabulka 21 Významné přírodní a kulturní památky na území mikroregionu:.....	24
Tabulka 22 Počet napojených obyvatel na kanalizaci v obci Lešany .....	26
Tabulka 23 Počet napojených obyvatel na vodovod v obci Lešany .....	26
Tabulka 24 Seznam krajských cest procházejících katastrem obce Lešany .....	29
Tabulka 25 Stav a délka místních komunikací v obci .....	29
Tabulka 26 Chodníky v obci.....	30
Tabulka 27 Dostupnost a vzdálenost měst Olomouce a Prostějova .....	30
Tabulka 28 Domovní fond .....	31
Tabulka 29 Obydlené byty podle právního důvodu užívání a počtu obytných místností .....	32
Tabulka 30 Statistické údaje z ČÚZK (stav ke dni: 18. 10. 2015) – katastrální území obce Lešany .....	32
Tabulka 31 Poskytovatelé zdravotnických služeb v Kostelci na Hané a Prostějově .....	34
Tabulka 32 Přehled poskytovatelů sociálních služeb v Regionu HANÁ.....	37
Tabulka 33 Akce – kalendář (významné akce pořádané v obci):.....	40
Tabulka 34 Personální zajištění OÚ Lešany .....	43
Tabulka 35 Vybavenost obce Lešany.....	43
Tabulka 36 Celkem saldo.....	44
Tabulka 37 Příjmová stránka obecního rozpočtu .....	45
Tabulka 38 Výdajová stránka obecního rozpočtu .....	46
Tabulka 39 Získané dotace v 5 letech.....	46
Tabulka 40 Přehled nejvýznamnějších nemovitostí v majetku obce .....	47
Tabulka 41 Ekonomická efektivnost nemovitého majetku .....	48
Tabulka 42 Přehled DSO, organizací, sdružení, partnerských obcí .....	49
Tabulka 43 Problémová analýza.....	50
Tabulka 44 SWOT analýza .....	62
Tabulka 45 Opatření a aktivity .....	64

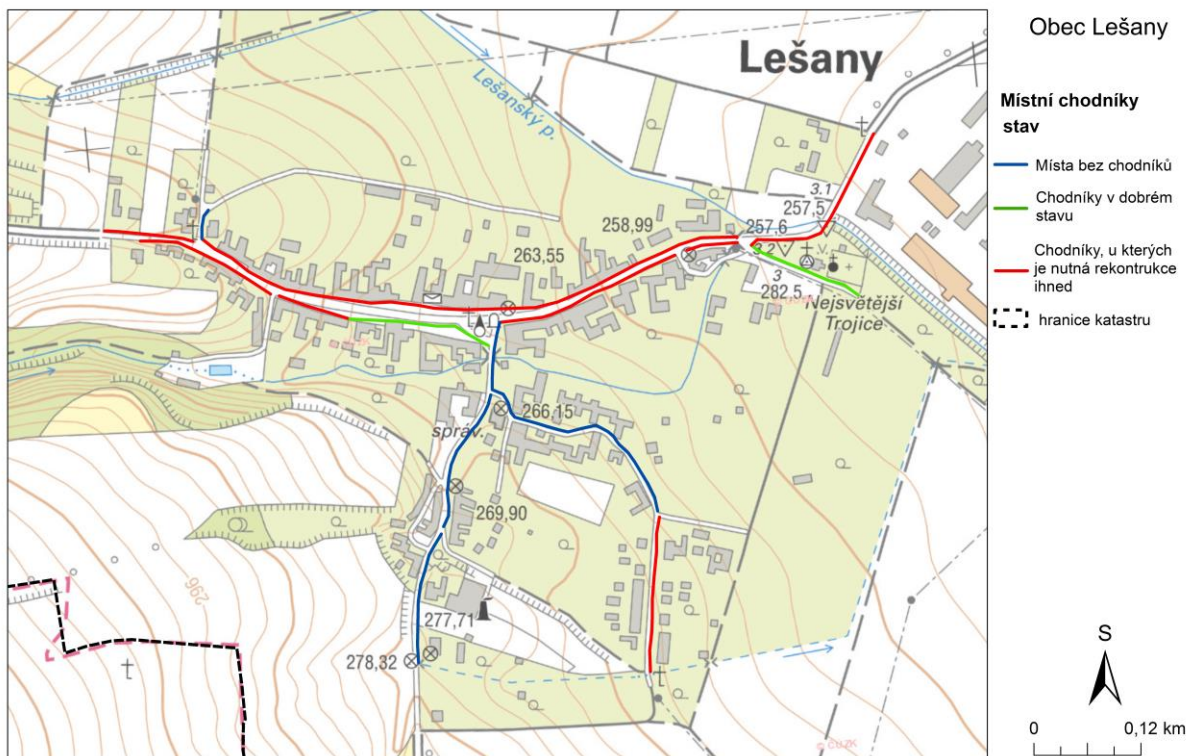
**Seznam grafů**

Graf 1 Vývoj počtu obyvatel v letech 2005 – 2015 v obci Lešany .....	7
Graf 2 Počty narozených a zemřelých, migrace obyvatelstva v letech 2008 – 2014 v obci Lešany .....	9
Graf 3 Výše odvedených daní v obci.....	14
Graf 4 Vývoj počtu podnikatelských subjektů v letech .....	15
Graf 5 Podnikání podle odvětví .....	15
Graf 6 Podnikatelské subjekty podle velikosti.....	17
Graf 7 Míra nezaměstnanosti v letech .....	22
Graf 8 Celkem saldo .....	45

**Seznam obrázků**

Obrázek 1 Mapa Lešany .....	5
Obrázek 2 Změna počtu obyvatel mezi roky 2008 a 2012 .....	8
Obrázek 3 Míra nezaměstnanosti v roce 2008 v Regionu HANÁ .....	21
Obrázek 4 Míra nezaměstnanosti podle pohlaví v obci Lešany v letech 2008 - 2014.....	21
Obrázek 5 Krajské silnice na katastru obce Lešany .....	28

Analýza stavu místních chodníků v obci Lešany



Analýza stavu místních komunikací v obci Lešany

